

Plan sytuacyjny obiektu Politechniki Warszawskiej






Gmach "Pałacyk"

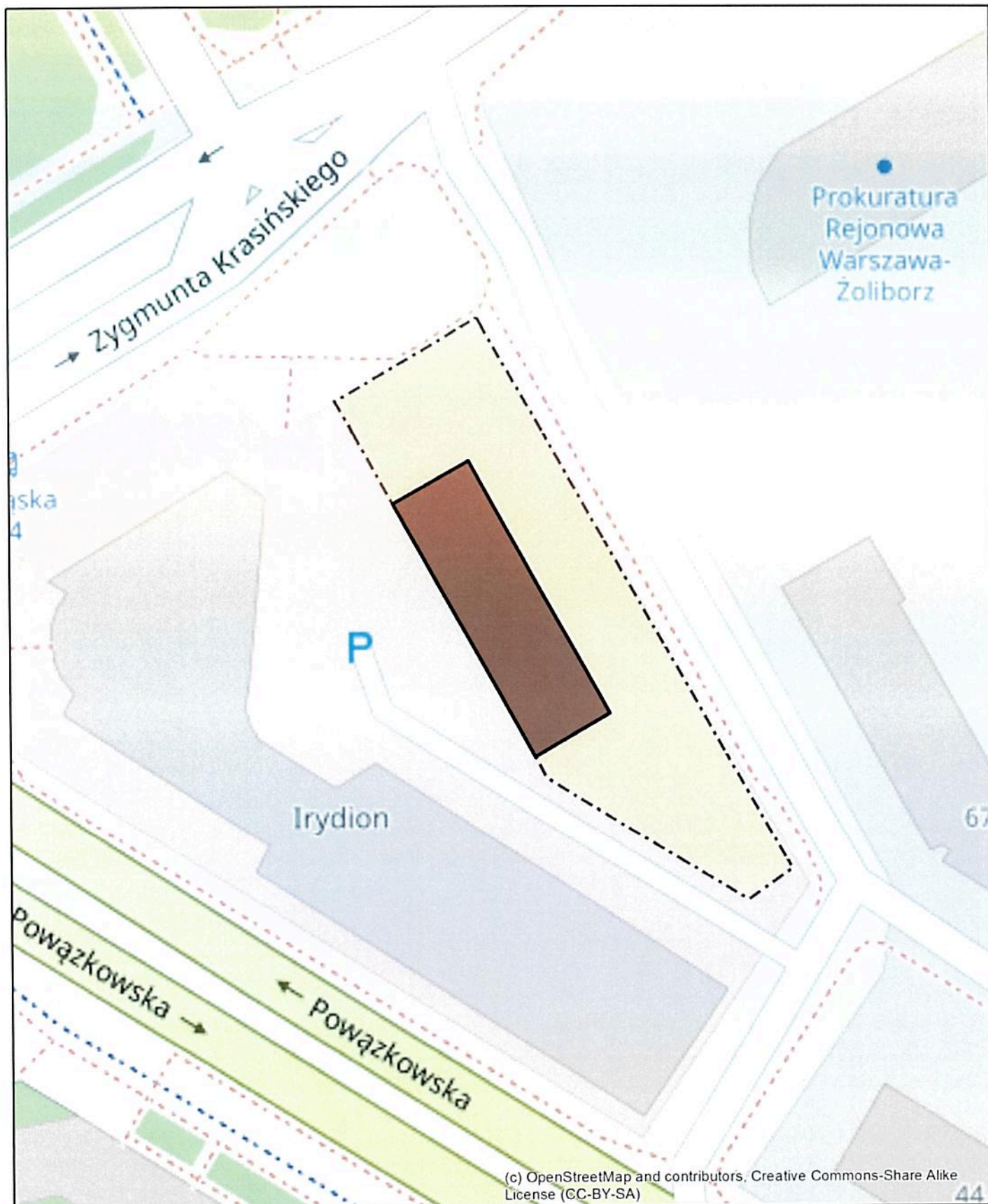
adres:

Warszawa, ul. Koszykowa 80



Legenda

-  Budynek
-  Pozostałe budynki PW
-  Teren przyległy do budynku
-  Granica działki ewidencyjnej
-  Tereny ogólnouczelniane



Plan sytuacyjny obiektu Politechniki Warszawskiej

Budynek "Kraśńskiego"

adres:

Warszawa, ul. Kraśńskiego 69



Legenda

- Budynek
- Pozostałe budynki PW
- Teren przyległy do budynku
- Granica działki ewidencyjnej
- Tereny ogólnouczelniane



Plan sytuacyjny obiektu Politechniki Warszawskiej






Kompleks budynków CEZAMAT

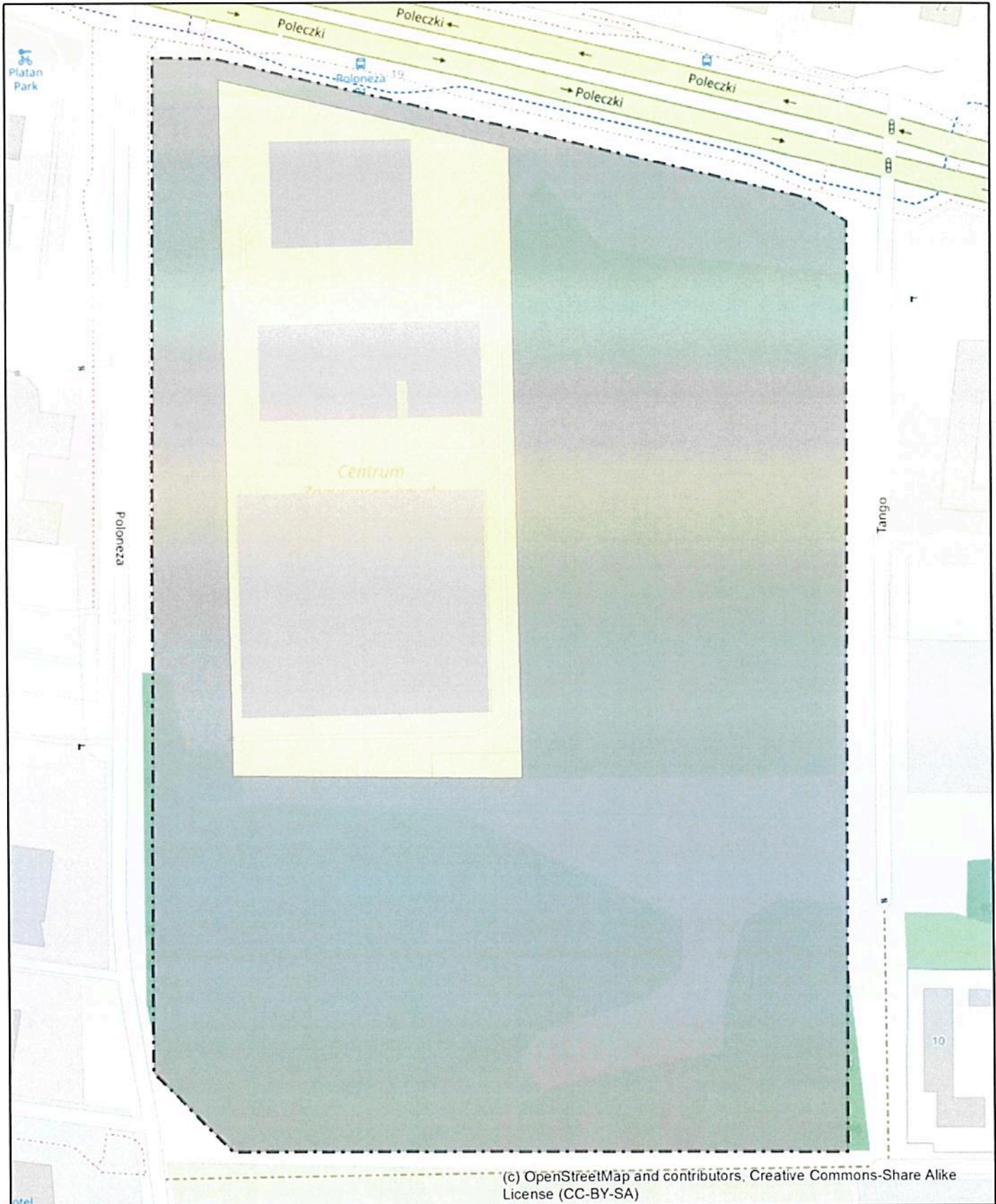
adres:

Warszawa, ul. Poleczki 19



Legenda

-  Budynek
-  Pozostałe budynki PW
-  Obszar do zarządzania
-  Granica działki ewidencyjnej
-  Tereny ogólnouczelniane

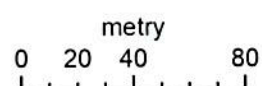


Plan sytuacyjny obiektu Politechniki Warszawskiej






Teren Poleczki

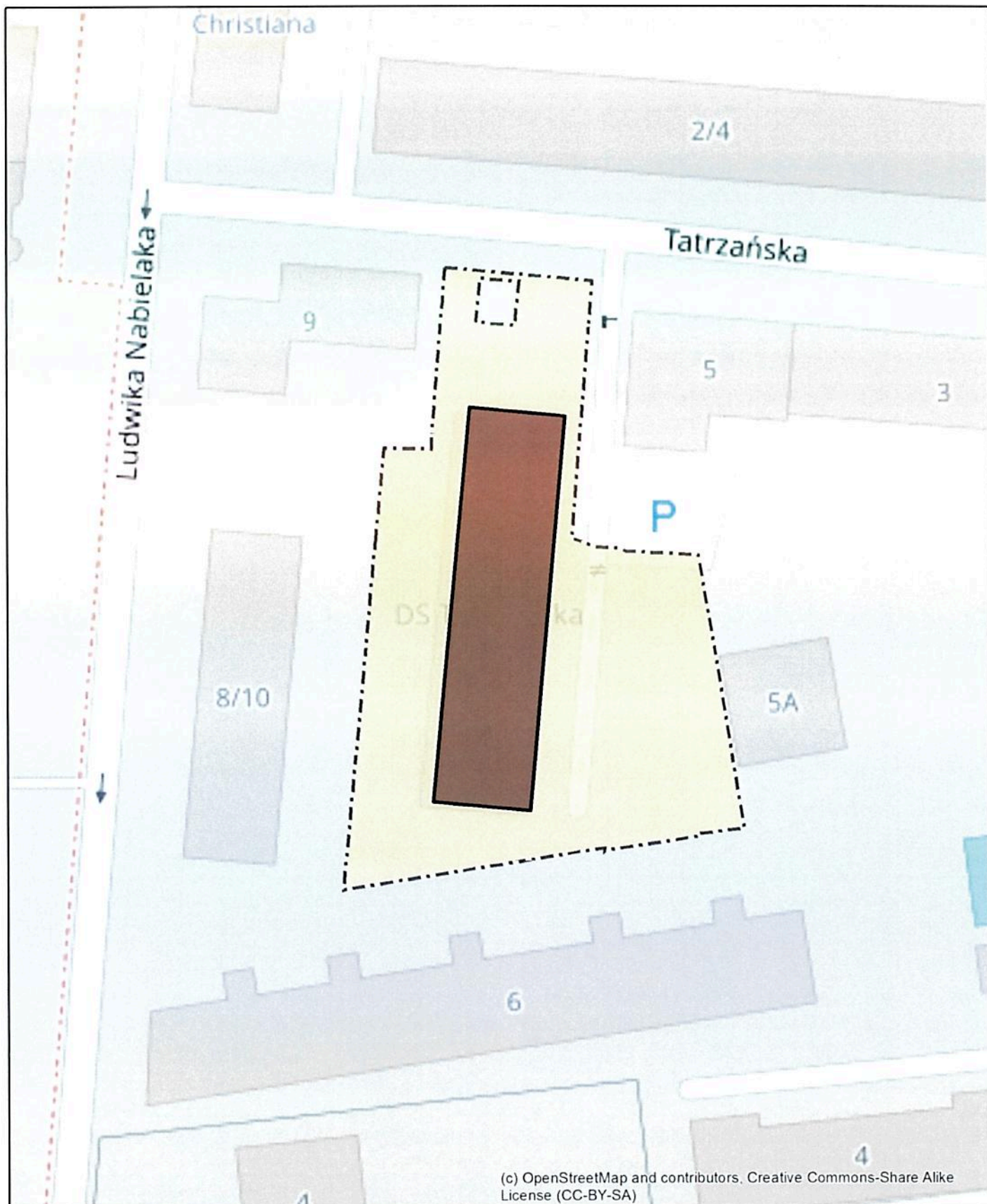
adres:

Warszawa, ul. Poleczki 19



Legenda

-  Budynek
-  Pozostałe budynki PW
-  Obszar do zarządzania
-  Granica działki ewidencyjnej
-  Tereny ogólnouczelniane

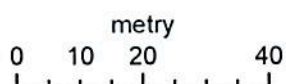


Plan sytuacyjny obiektu Politechniki Warszawskiej






Dom studencki "Tatrzańska"

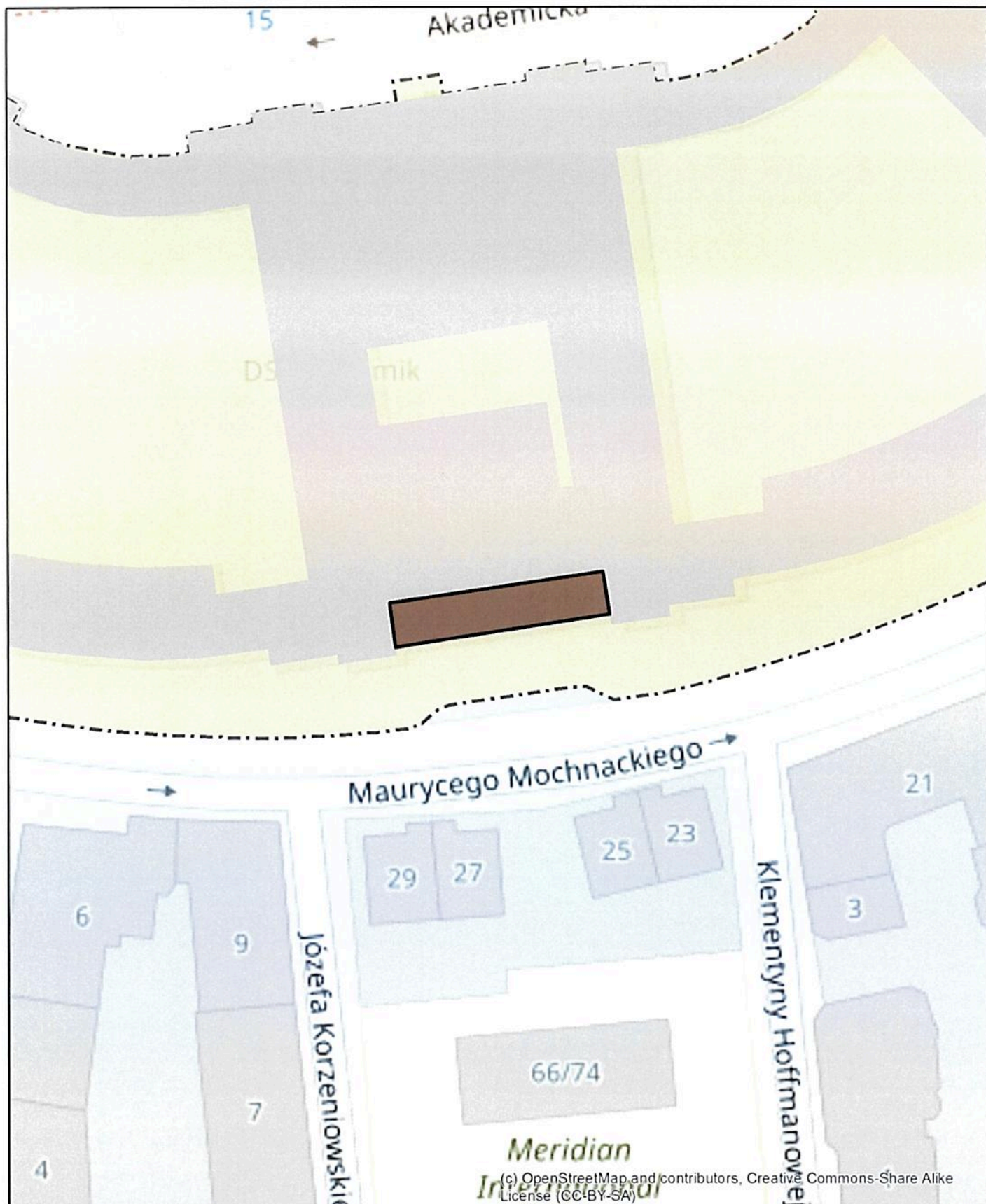
adres:

Warszawa, ul. Tatrzańska 7a



Legenda

-  Budynek
-  Pozostałe budynki PW
-  Teren przyległy do budynku
-  Granica działki ewidencyjnej
-  Tereny ogólnouczelniane



(c) OpenStreetMap and contributors, Creative Commons-Share Alike License (CC-BY-SA)

Plan sytuacyjny obiektu Politechniki Warszawskiej






Przychodnia Specjalistyczna

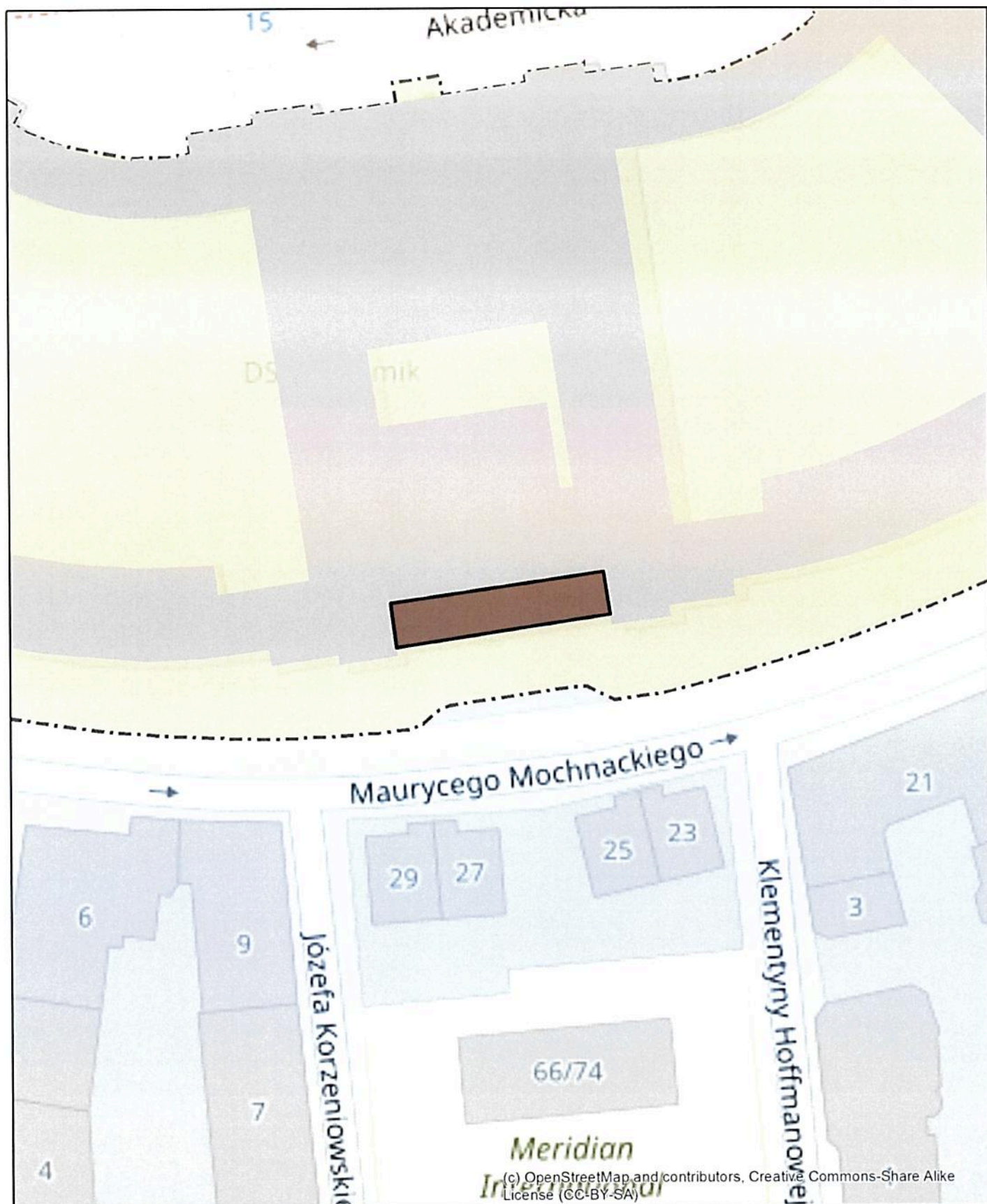
adres:

Warszawa, ul. Mochnackiego 10



Legenda

-  Budynek
-  Pozostałe budynki PW
-  Teren przyległy do budynku
-  Granica działki ewidencyjnej
-  Tereny ogólnouczelniane



Plan sytuacyjny obiektu Politechniki Warszawskiej






Przychodnia Specjalistyczna

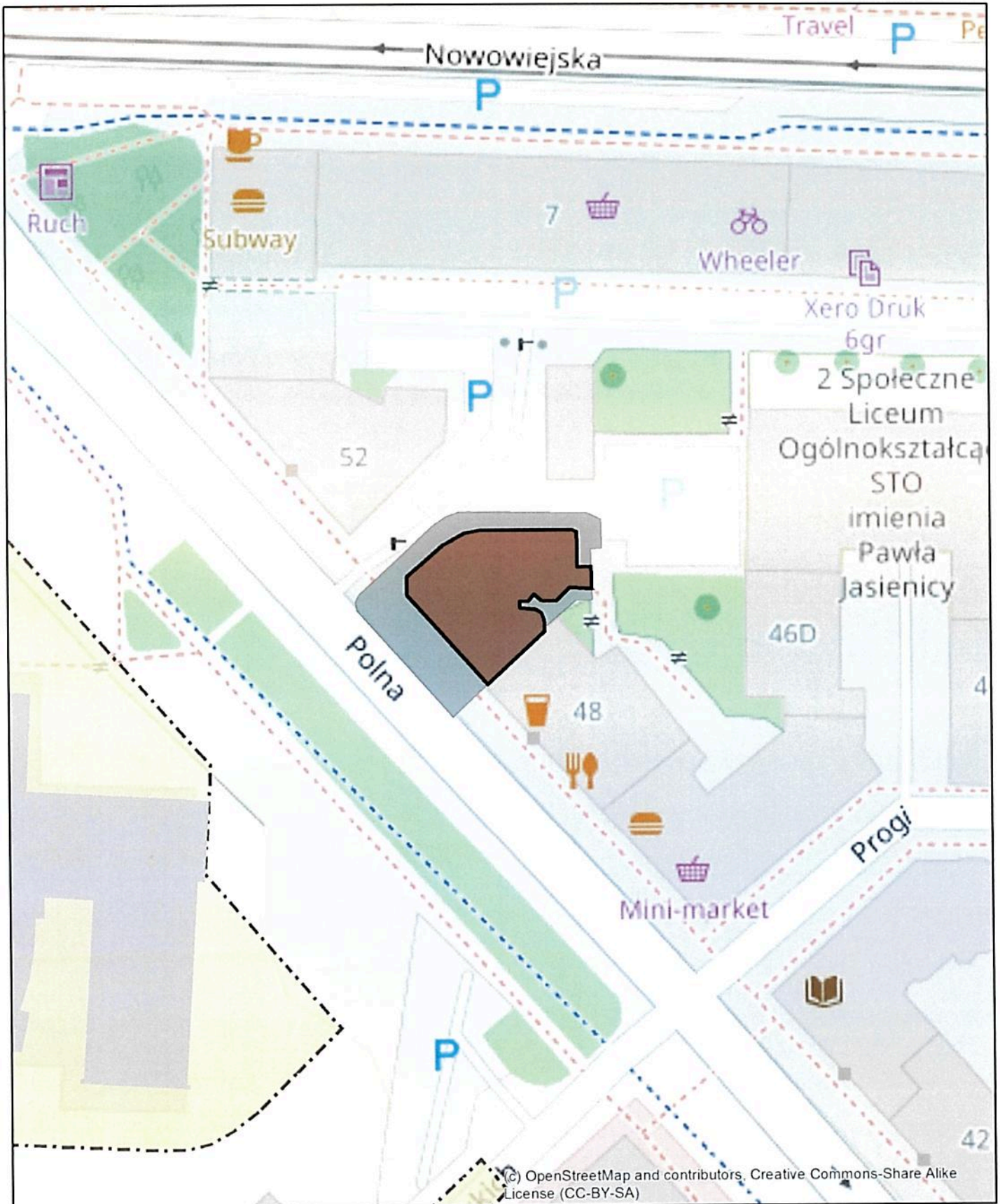
adres:

Warszawa, ul. Mochnackiego 10



Legenda

-  Budynek
-  Pozostałe budynki PW
-  Teren przyległy do budynku
-  Granica działki ewidencyjnej
-  Tereny ogólnouczelniane



Plan sytuacyjny obiektu Politechniki Warszawskiej

Budynek Oficyny Wydawniczej

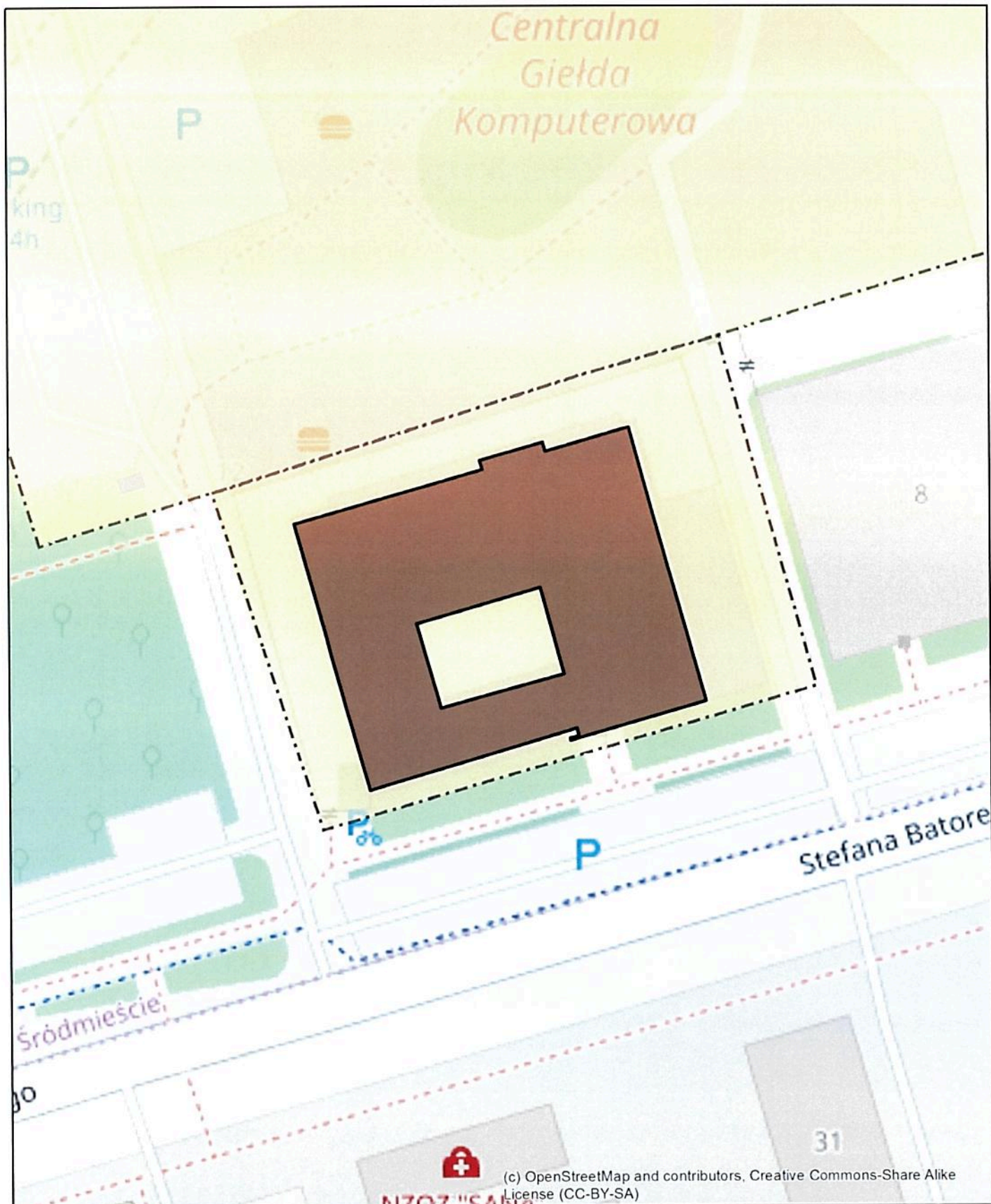
adres:

Warszawa, ul. Polna 50



Legenda

- Budynek
- Pozostałe budynki PW
- Teren przyległy do budynku
- Granica działki ewidencyjnej
- Tereny ogólnouczelniane



Plan sytuacyjny obiektu Politechniki Warszawskiej






Budynek CKS PW "Stodola"

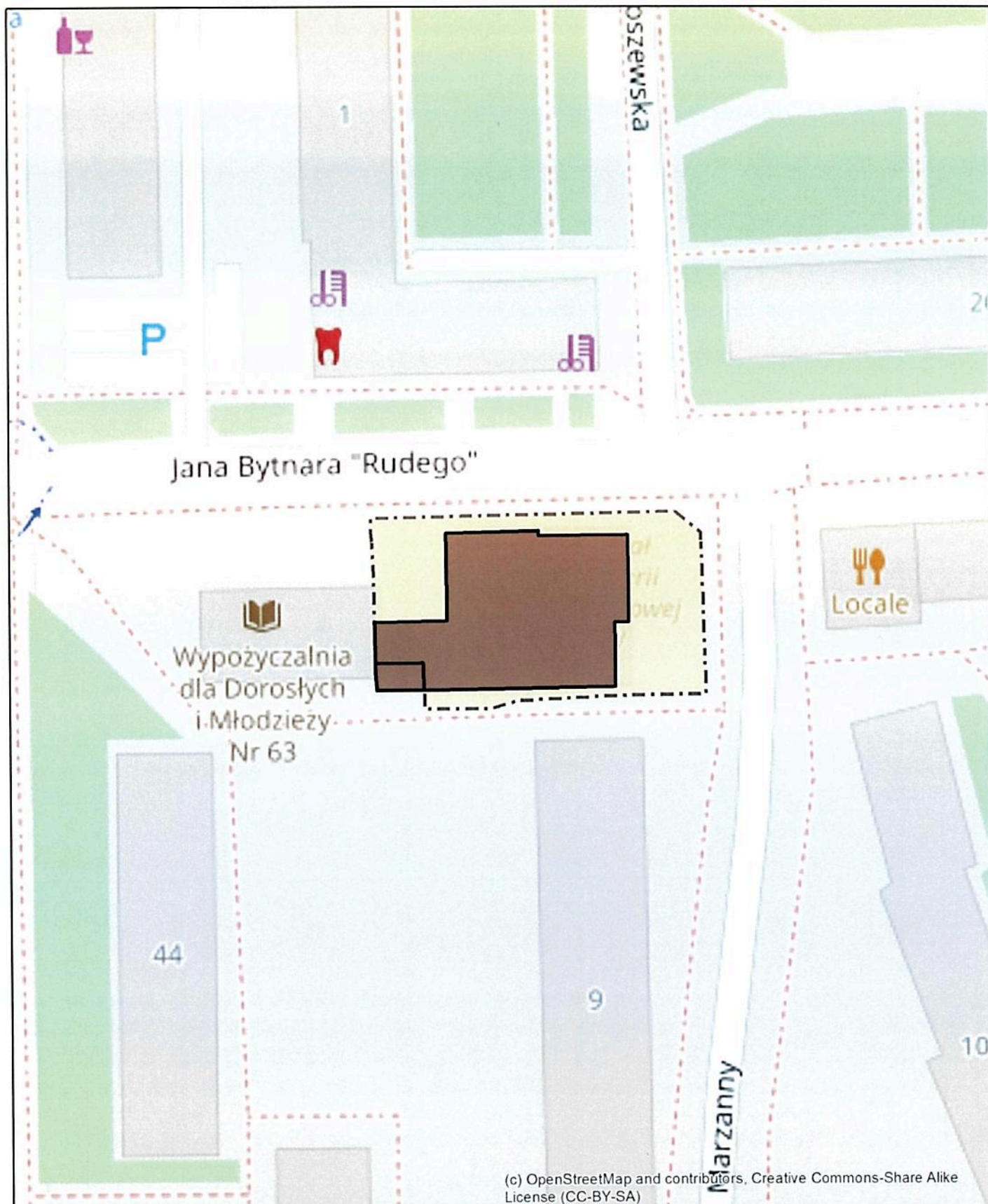
adres:

Warszawa, ul. Batorego 10



Legenda

-  Budynek
-  Pozostałe budynki PW
-  Teren przyległy do budynku
-  Granica działki ewidencyjnej
-  Tereny ogólnouczelniane



Plan sytuacyjny obiektu Politechniki Warszawskiej






GMACH CENTRÓW BADAWCZYCH:
ZSE i MF POLITECHNIKI WARSZAWSKIEJ

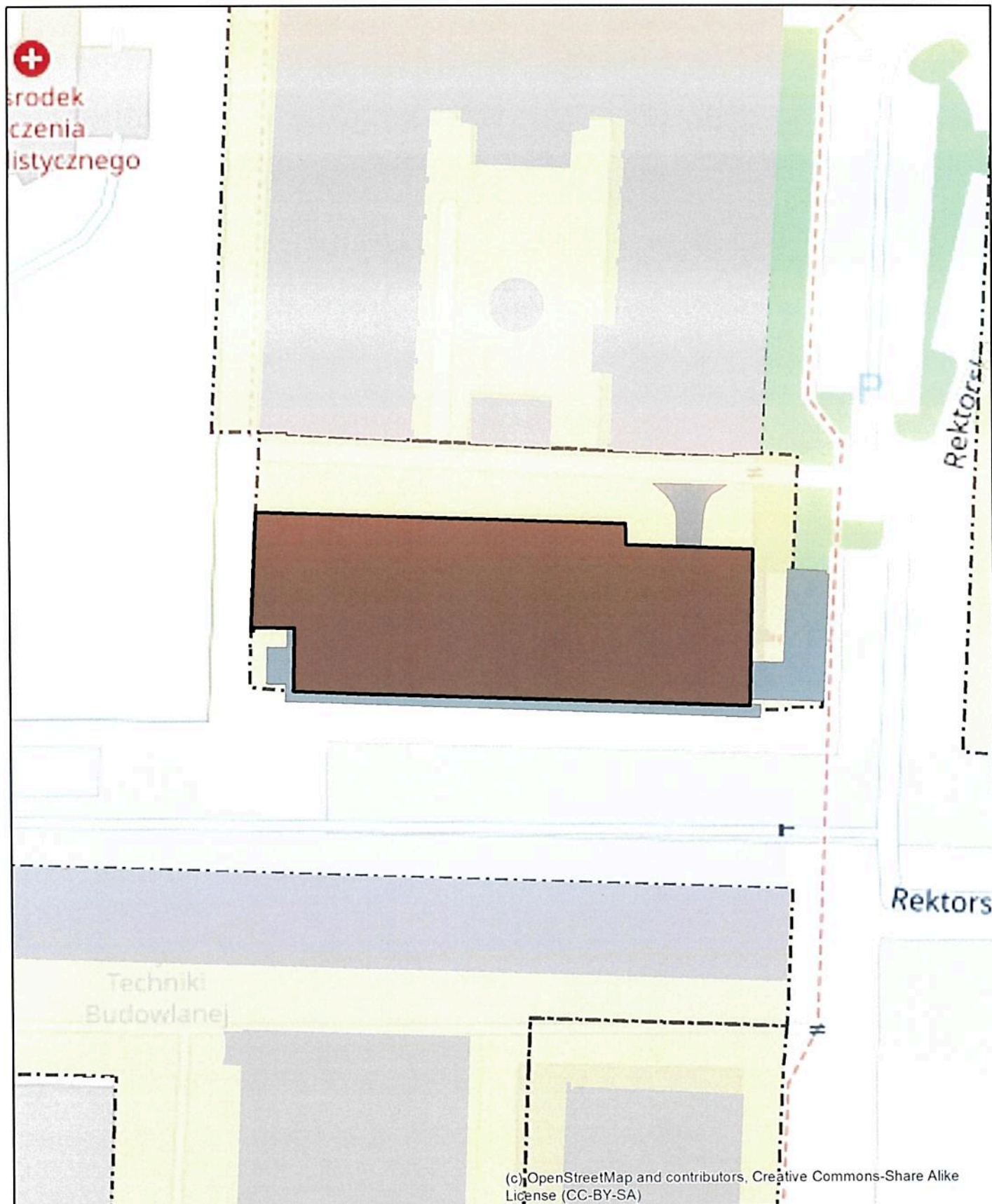
adres:

Warszawa, ul. J. Bytnara 25



Legenda

-  Budynek
-  Pozostałe budynki PW
-  Obszar do zarządzania
-  Granica działki ewidencyjnej
-  Tereny ogólnouczelniane



Plan sytuacyjny obiektu Politechniki Warszawskiej

Budynek Stołówki Centralnej PW

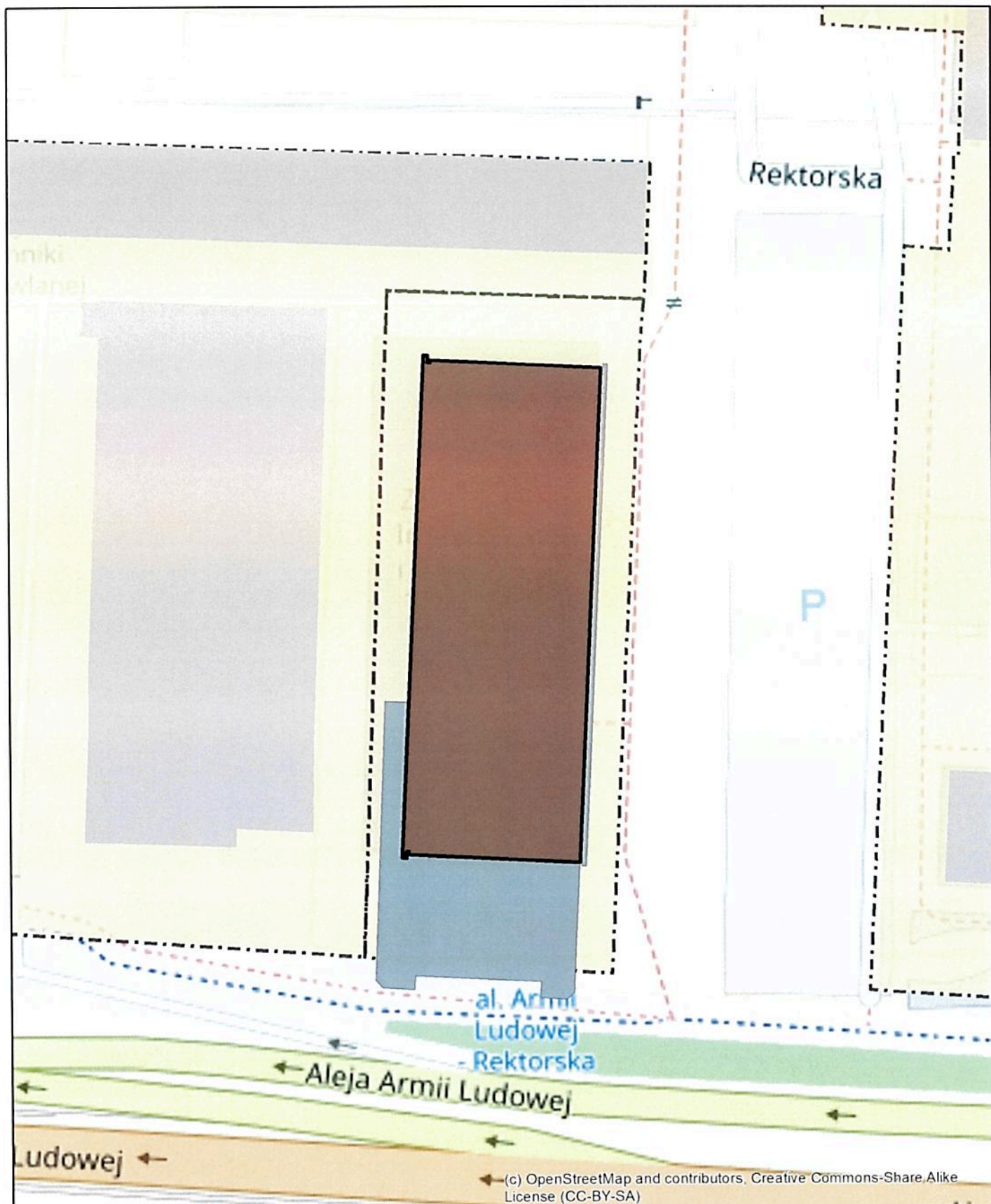
adres:

Warszawa, ul. Rektorska 2



Legenda

- Budynek
- Pozostałe budynki PW
- Obszar do zarządzania
- Granica działki ewidencyjnej
- Tereny ogólnouczelniane

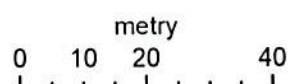


Plan sytuacyjny obiektu Politechniki Warszawskiej

Centrum Zarządzania Innowacjami
i Transferem Technologii Politechniki Warszawskiej

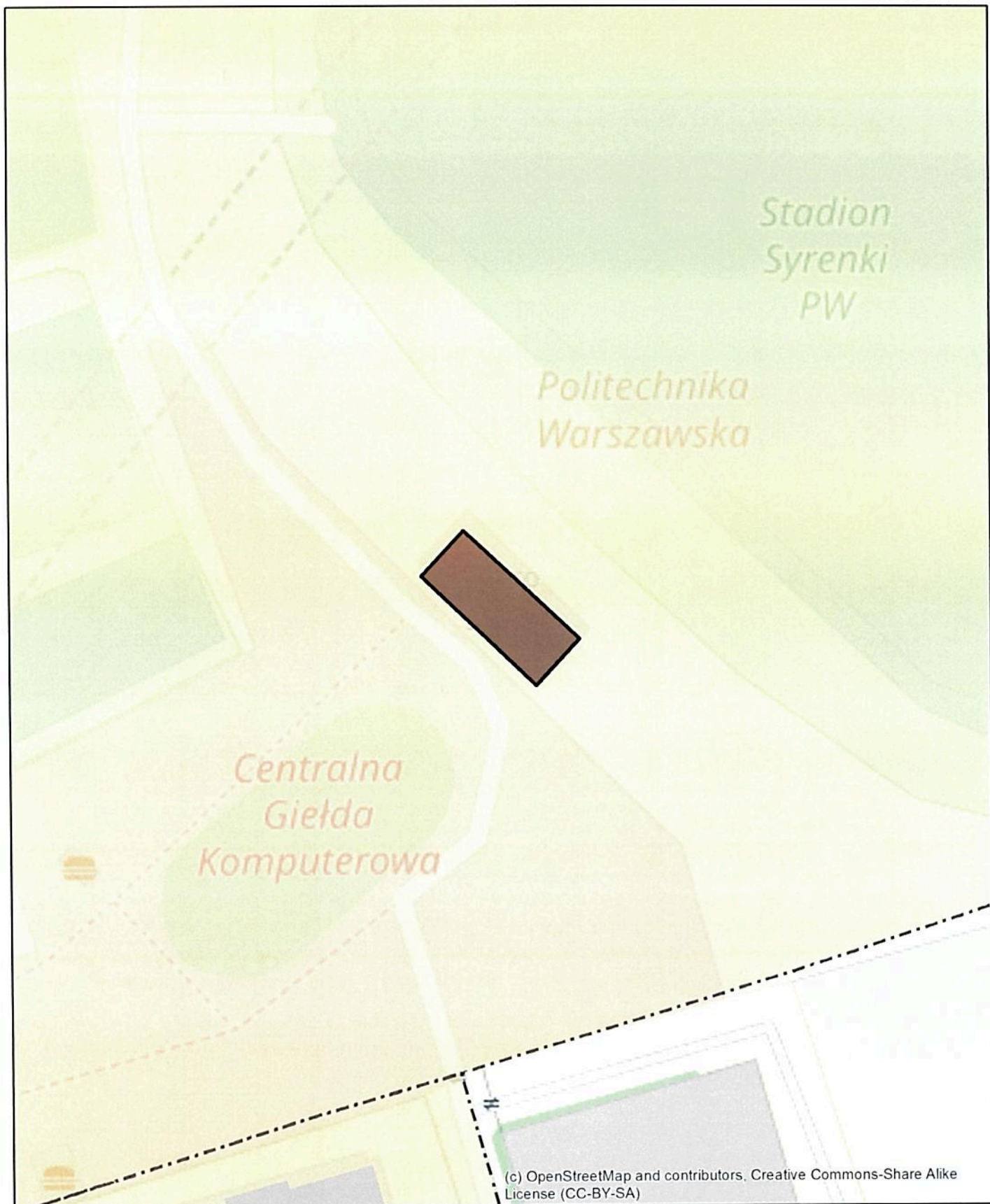
adres:

Warszawa, ul. Rektorska 4



Legenda

- Budynek
- Pozostałe budynki PW
- Teren przyległy do budynku
- Granica działki ewidencyjnej
- Tereny ogólnouczelniane

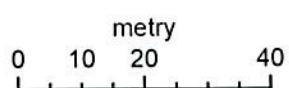


Plan sytuacyjny obiektu Politechniki Warszawskiej






Stadion Sportowy PW

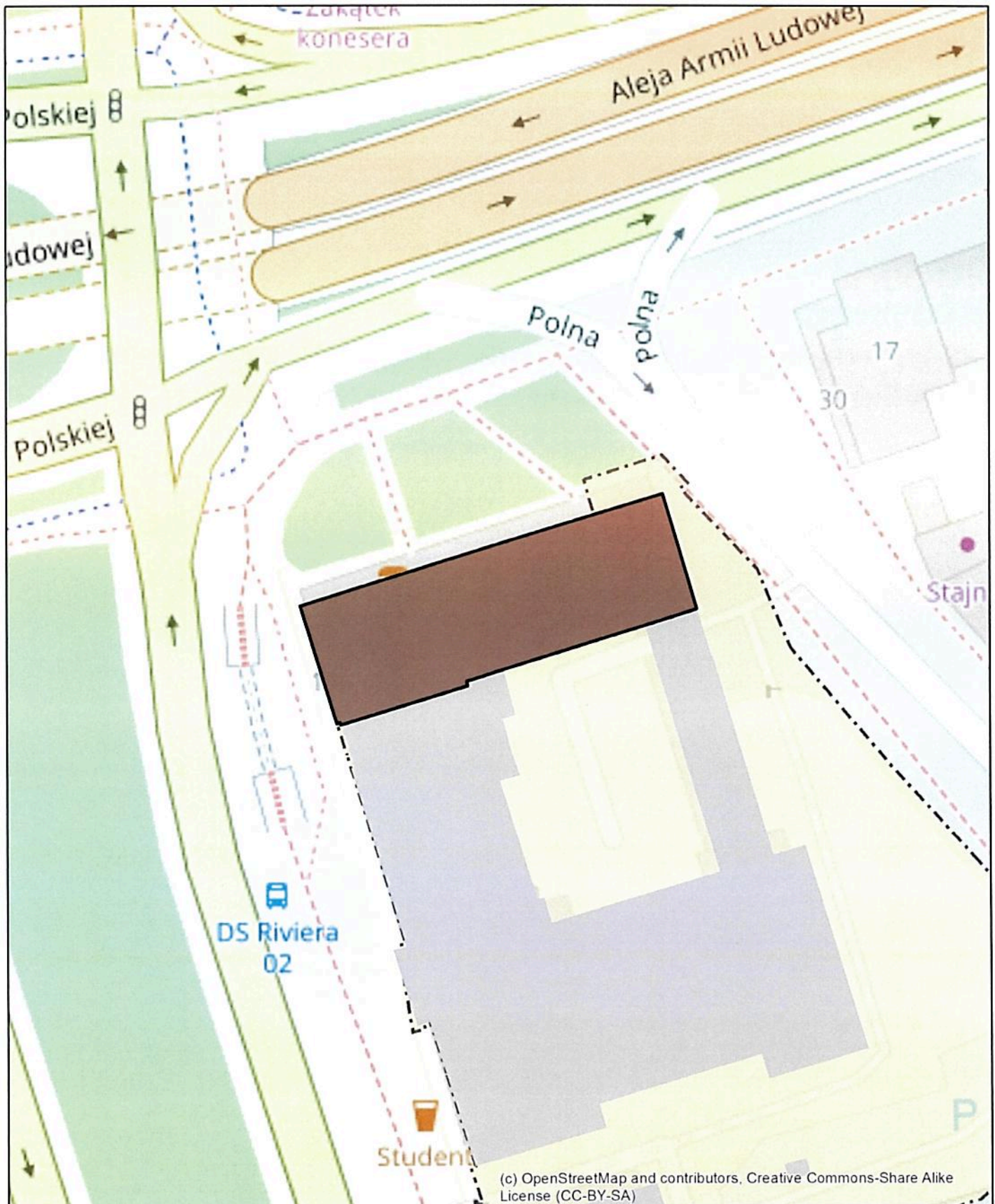
adres:

Warszawa, ul. Batorego 12



Legenda

-  Budynek
-  Pozostałe budynki PW
-  Teren przyległy do budynku
-  Granica działki ewidencyjnej
-  Tereny ogólnouczelniane

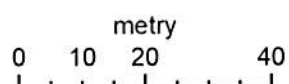


Plan sytuacyjny obiektu Politechniki Warszawskiej






Budynek Sportowy


adres:

Warszawa, ul. Waryńskiego 12 A



Legenda

-  Budynek
-  Pozostałe budynki PW
-  Teren przyległy do budynku
-  Granica działki ewidencyjnej
-  Tereny ogólnouczelniane



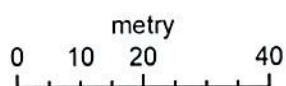
(c) OpenStreetMap and contributors, Creative Commons-Share Alike License (CC-BY-SA)

Plan sytuacyjny obiektu Politechniki Warszawskiej






KOMPOL

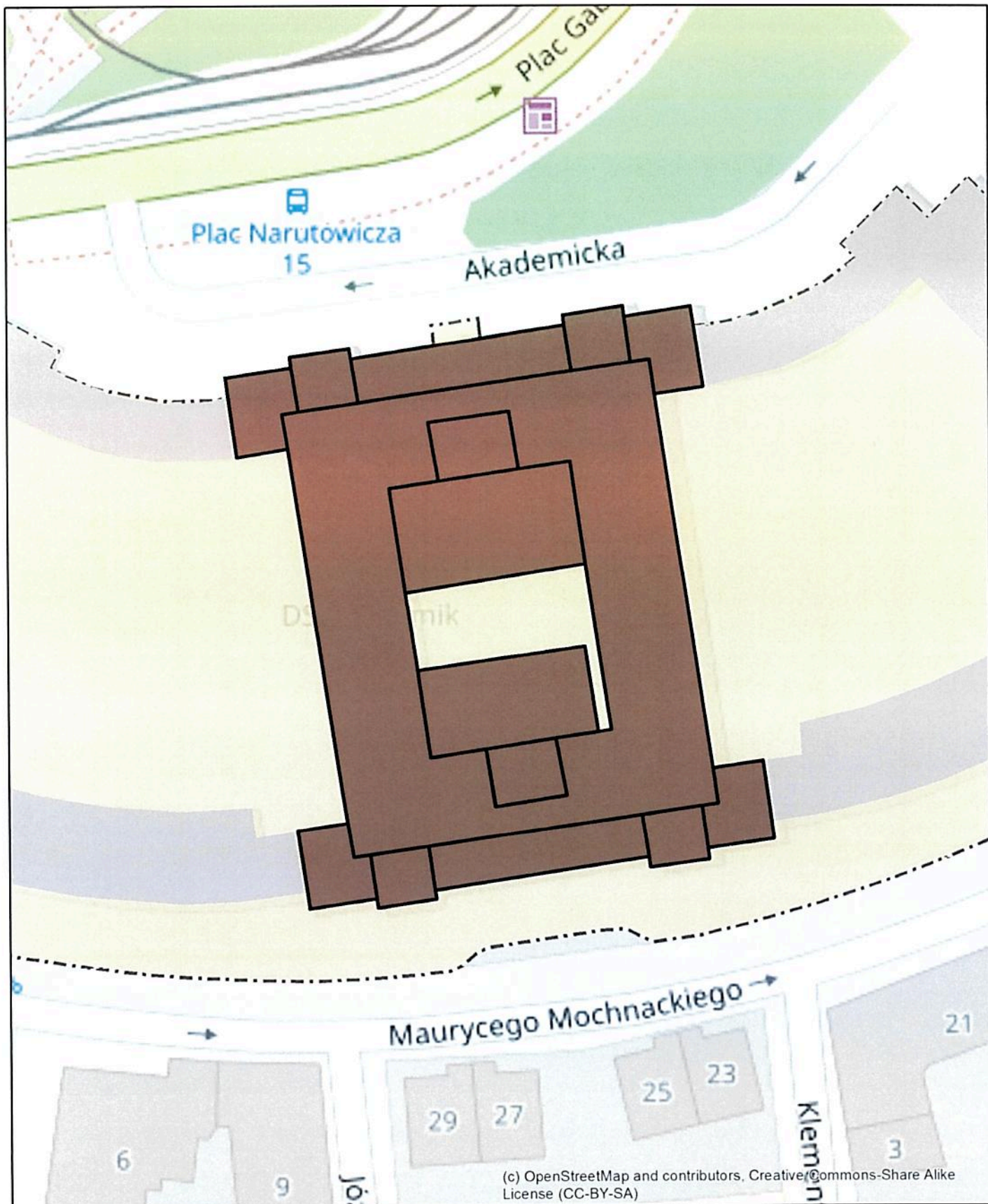
adres:

Warszawa, ul. Waryńskiego 1A



Legenda

-  Budynek
-  Pozostałe budynki PW
-  Teren przyległy do budynku
-  Granica działki ewidencyjnej
-  Tereny ogólnouczelniane



Plan sytuacyjny obiektu Politechniki Warszawskiej

Dom Studencki "Akademik"

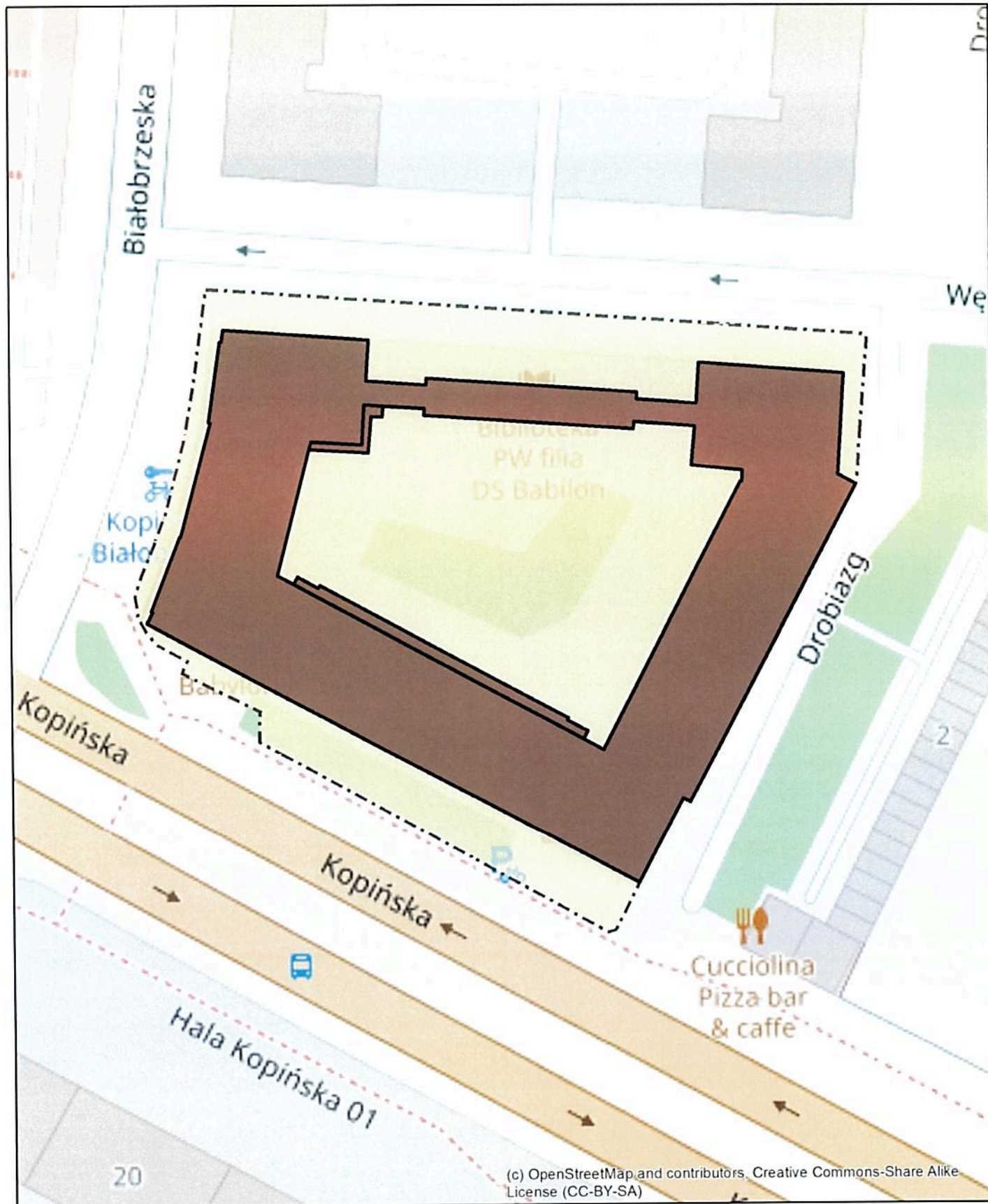
adres:

Warszawa, ul. Akademicka 5



Legenda

- Budynek
- Pozostałe budynki PW
- Teren przyległy do budynku
- Granica działki ewidencyjnej
- Tereny ogólnouczelniane



Plan sytuacyjny obiektu Politechniki Warszawskiej

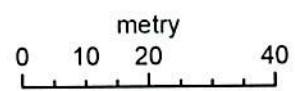
Dom Studencki "Babilon"

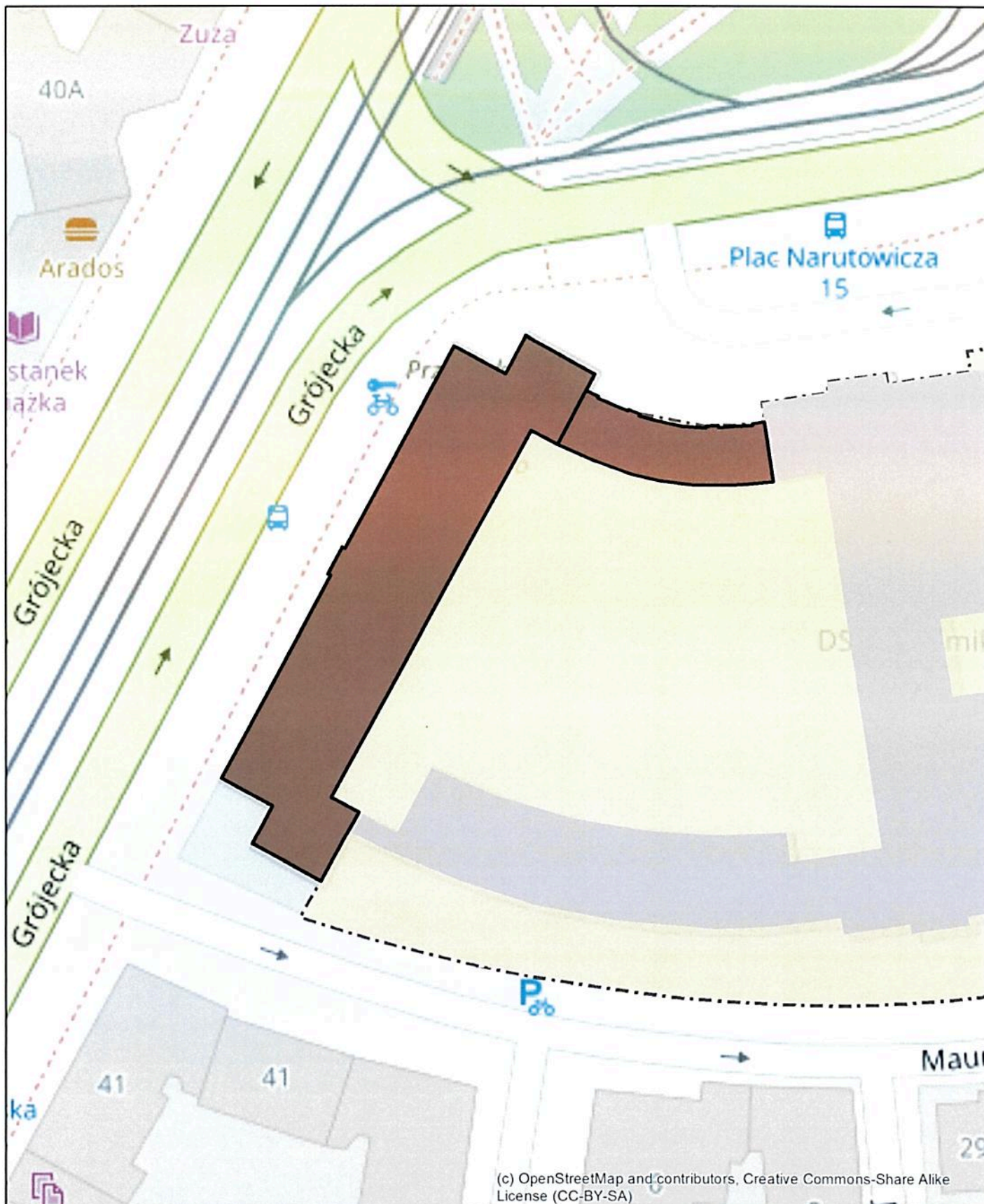
adres:

Warszawa, ul. Kopińska 12/16

Legenda

- Budynek
- Pozostałe budynki PW
- Teren przyległy do budynku
- Granica działki ewidencyjnej
- Tereny ogólnouczelniane





Plan sytuacyjny obiektu Politechniki Warszawskiej






Dom Studencki "Bratniak"

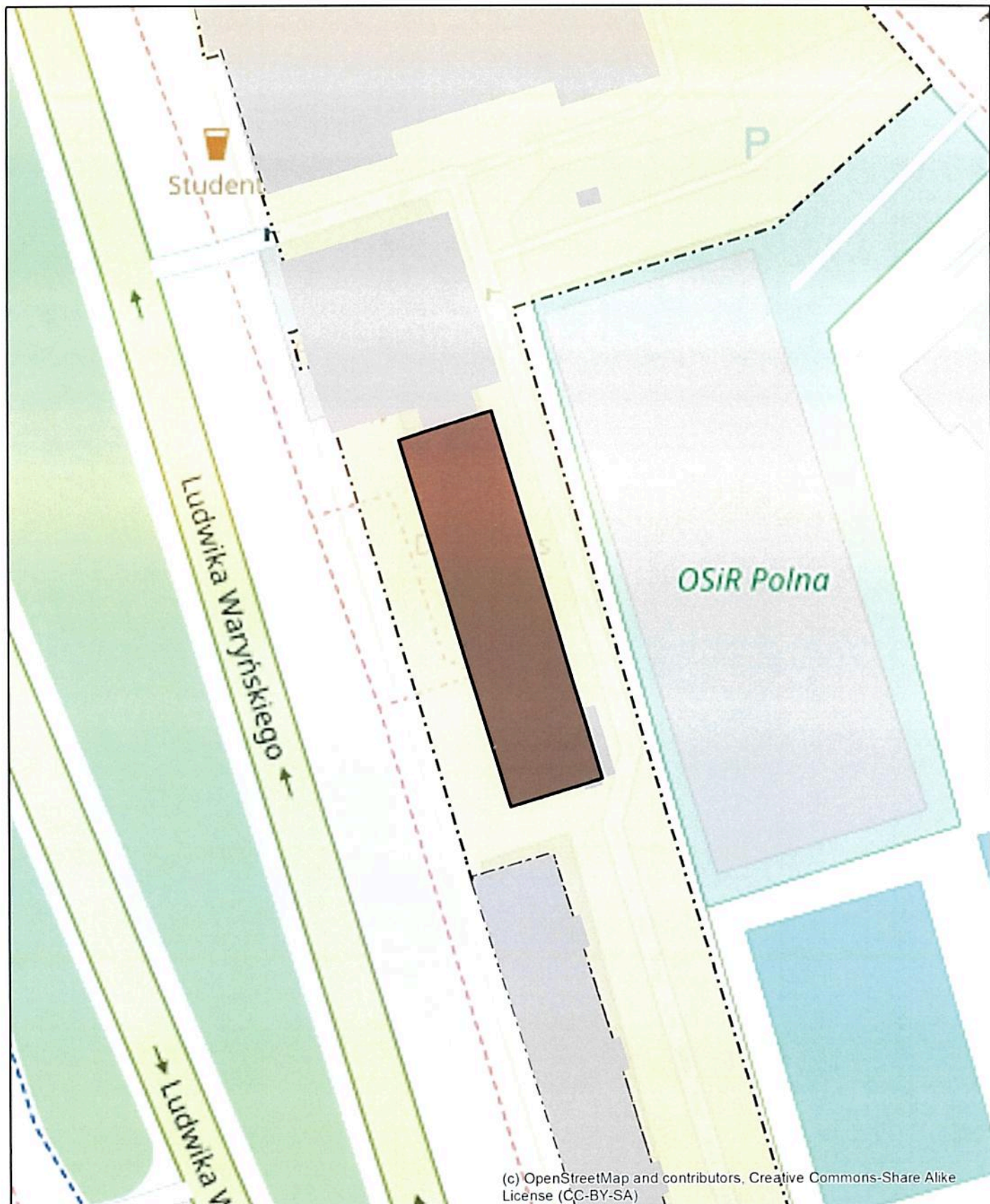
adres:

Warszawa, ul. Grójecka 39



Legenda

-  Budynek
-  Pozostałe budynki PW
-  Teren przyległy do budynku
-  Granica działki ewidencyjnej
-  Tereny ogólnouczelniane



Plan sytuacyjny obiektu Politechniki Warszawskiej






Dom Studencki "Mikrus"

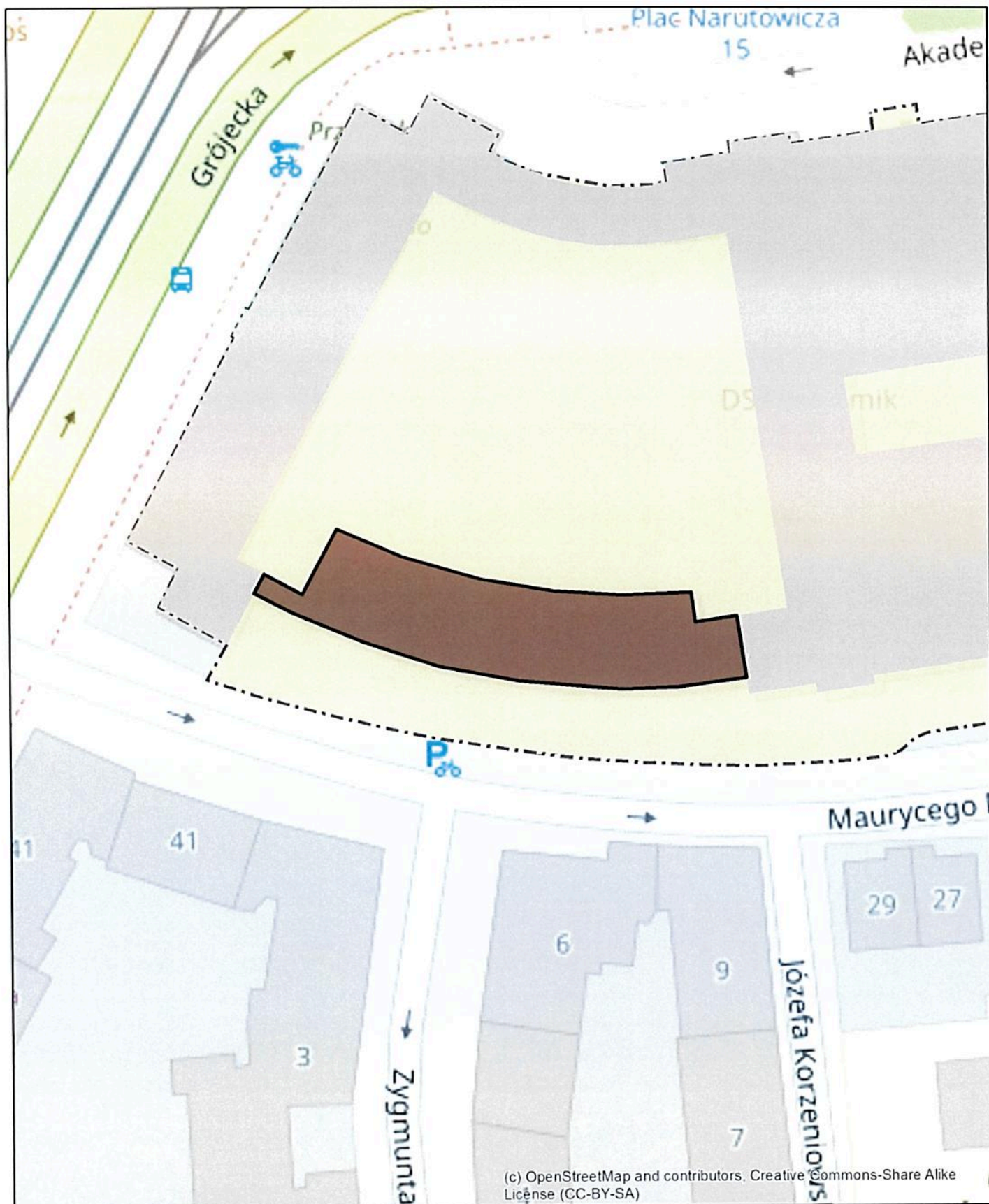
adres:

Warszawa, ul. Waryńskiego 10



Legenda

-  Budynek
-  Pozostałe budynki PW
-  Teren przyległy do budynku
-  Granica działki ewidencyjnej
-  Tereny ogólnouczelniane



Plan sytuacyjny obiektu Politechniki Warszawskiej

Dom Studencki "Muszelka"

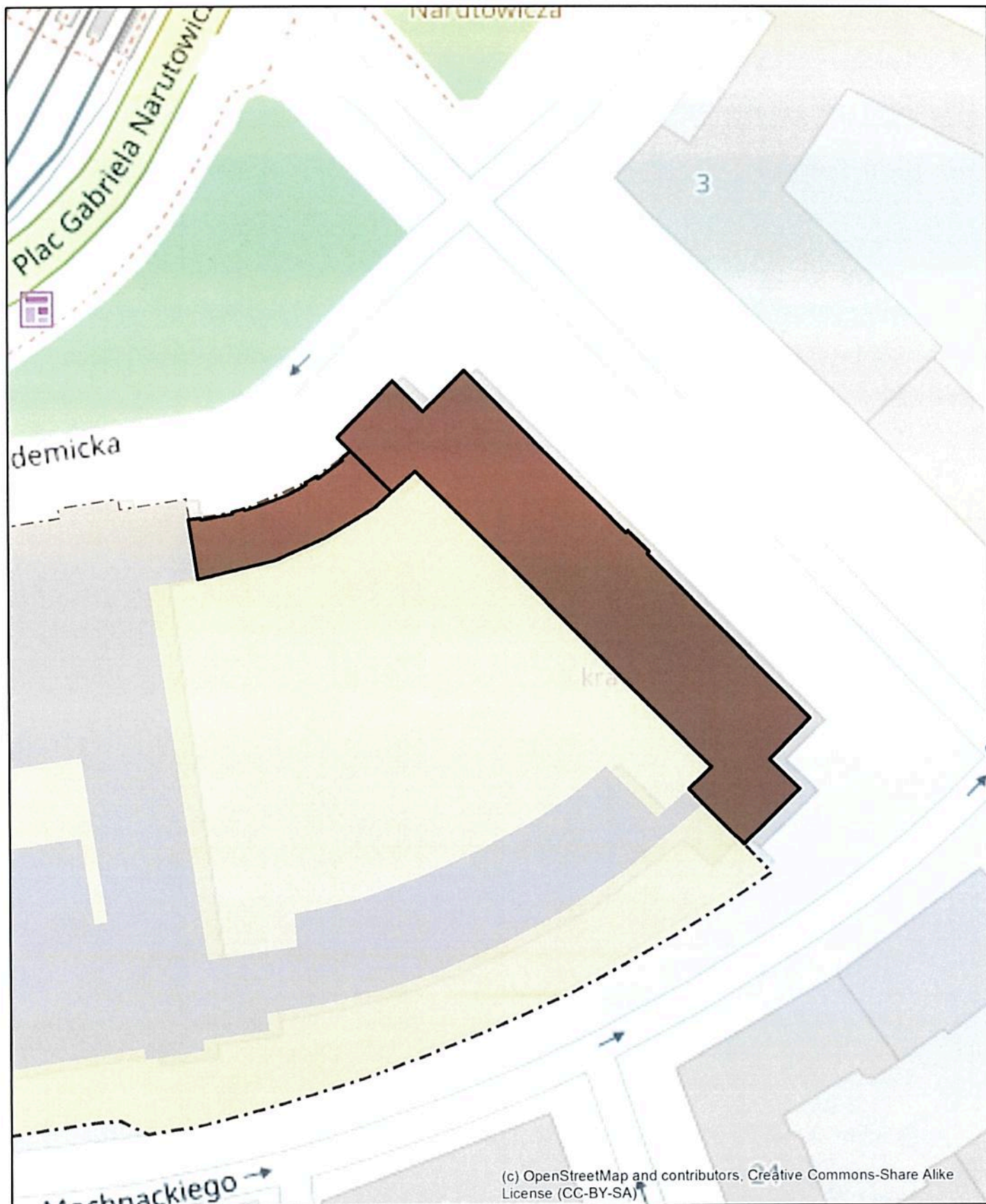
adres:

Warszawa, ul. Mochnackiego 12

metry
0 10 20 40

Legenda

- Budynek
- Pozostałe budynki PW
- Teren przyległy do budynku
- Granica działki ewidencyjnej
- Tereny ogólnouczelniane



Plan sytuacyjny obiektu Politechniki Warszawskiej






Dom Studencki "Pineska"

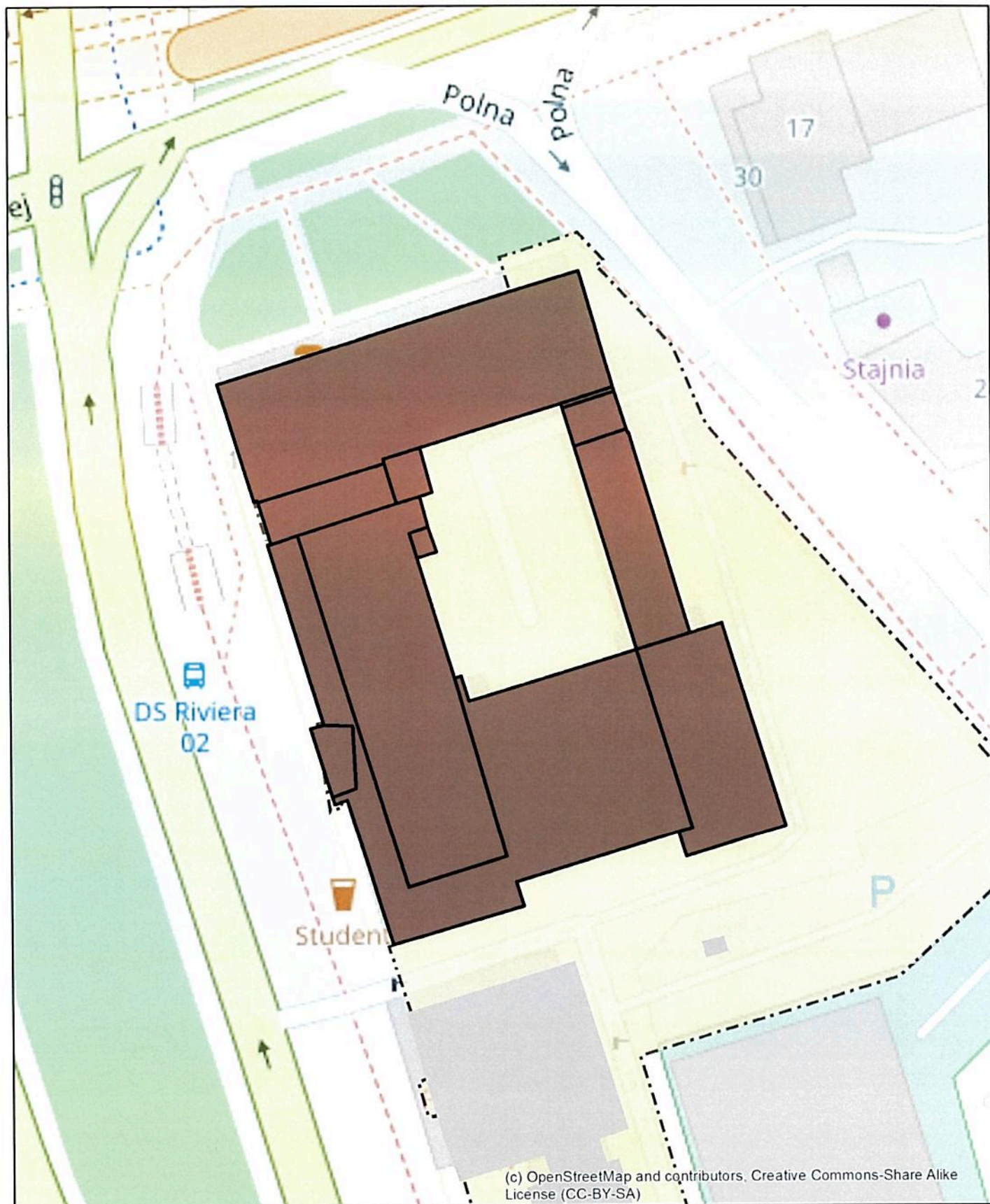
adres:

Warszawa, ul. Uniwersytecka 5



Legenda

-  Budynek
-  Pozostałe budynki PW
-  Teren przyległy do budynku
-  Granica działki ewidencyjnej
-  Tereny ogólnouczelniane



Plan sytuacyjny obiektu Politechniki Warszawskiej






Dom Studencki "Riviera"

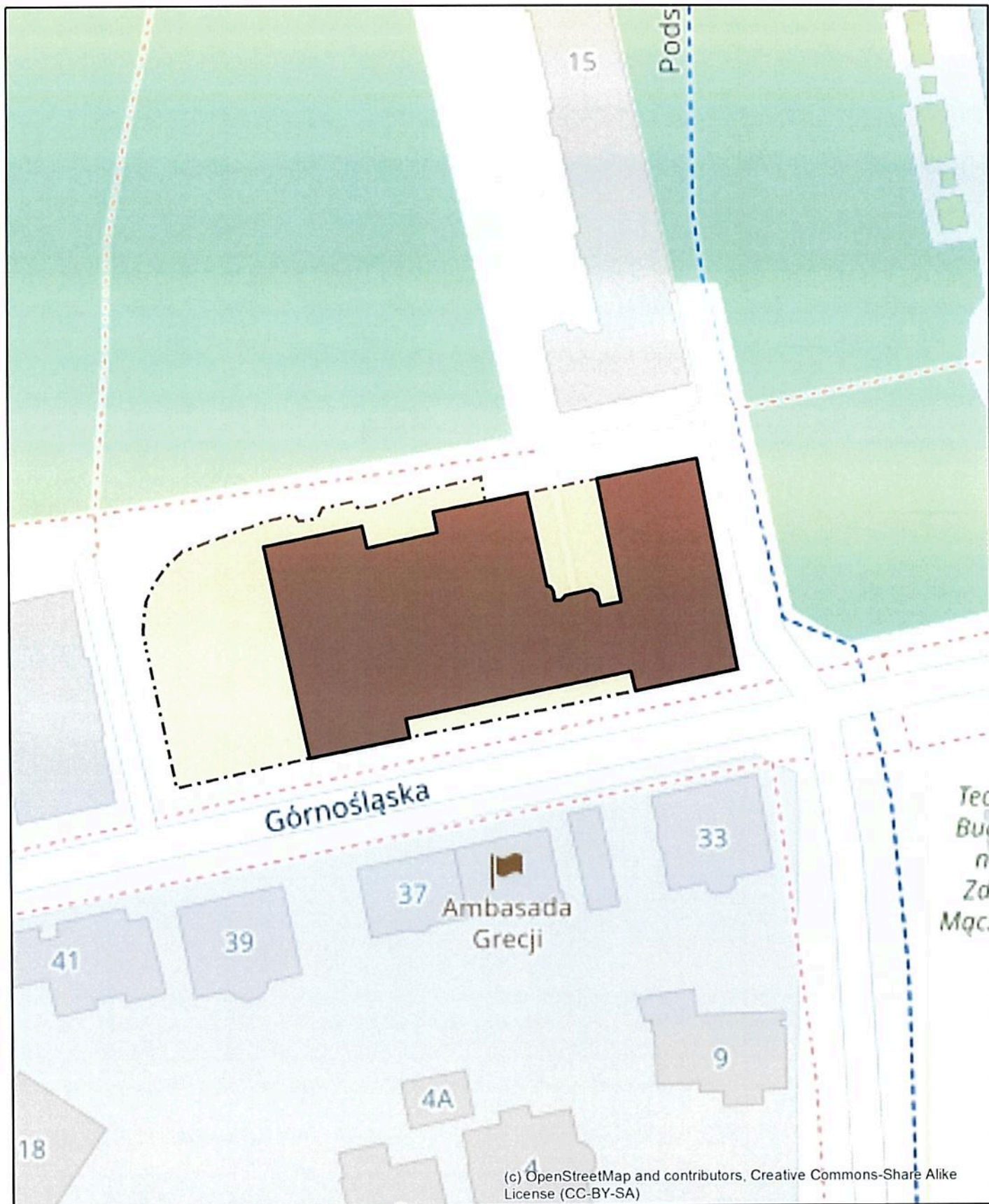
adres:

Warszawa, ul. Waryńskiego 12



Legenda

-  Budynek
-  Pozostałe budynki PW
-  Teren przyległy do budynku
-  Granica działki ewidencyjnej
-  Tereny ogólnouczelniane



(c) OpenStreetMap and contributors, Creative Commons-Share Alike License (CC-BY-SA)

Plan sytuacyjny obiektu Politechniki Warszawskiej

Bydnek SEZAM

adres:

Warszawa, ul. Gómoślaska 14

metry
0 10 20 40

Legenda

- Budynek
- Pozostałe budynki PW
- Obszar do zarządzania
- Granica działki ewidencyjnej
- Tereny ogólnouczelniane



Plan sytuacyjny obiektu Politechniki Warszawskiej






Dom Studencki "Tulipan"

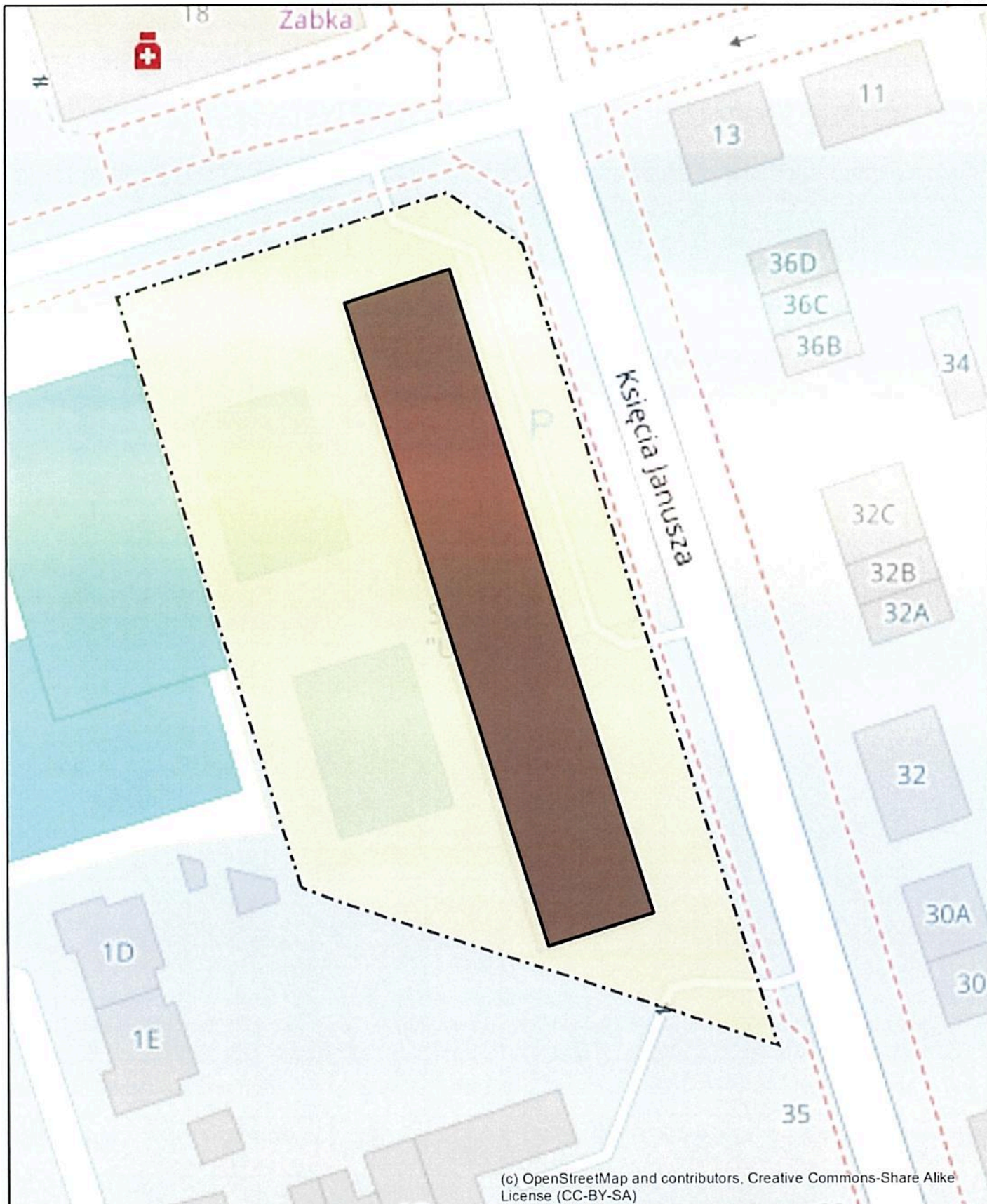
adres:

Warszawa, ul. Mochnackiego 8



Legenda

-  Budynek
-  Pozostałe budynki PW
-  Teren przyległy do budynku
-  Granica działki ewidencyjnej
-  Tereny ogólnouczelniane



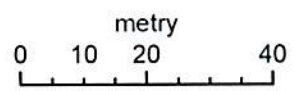
(c) OpenStreetMap and contributors. Creative Commons-Share Alike License (CC-BY-SA)

Plan sytuacyjny obiektu Politechniki Warszawskiej

Dom Studencki "Ustronie"

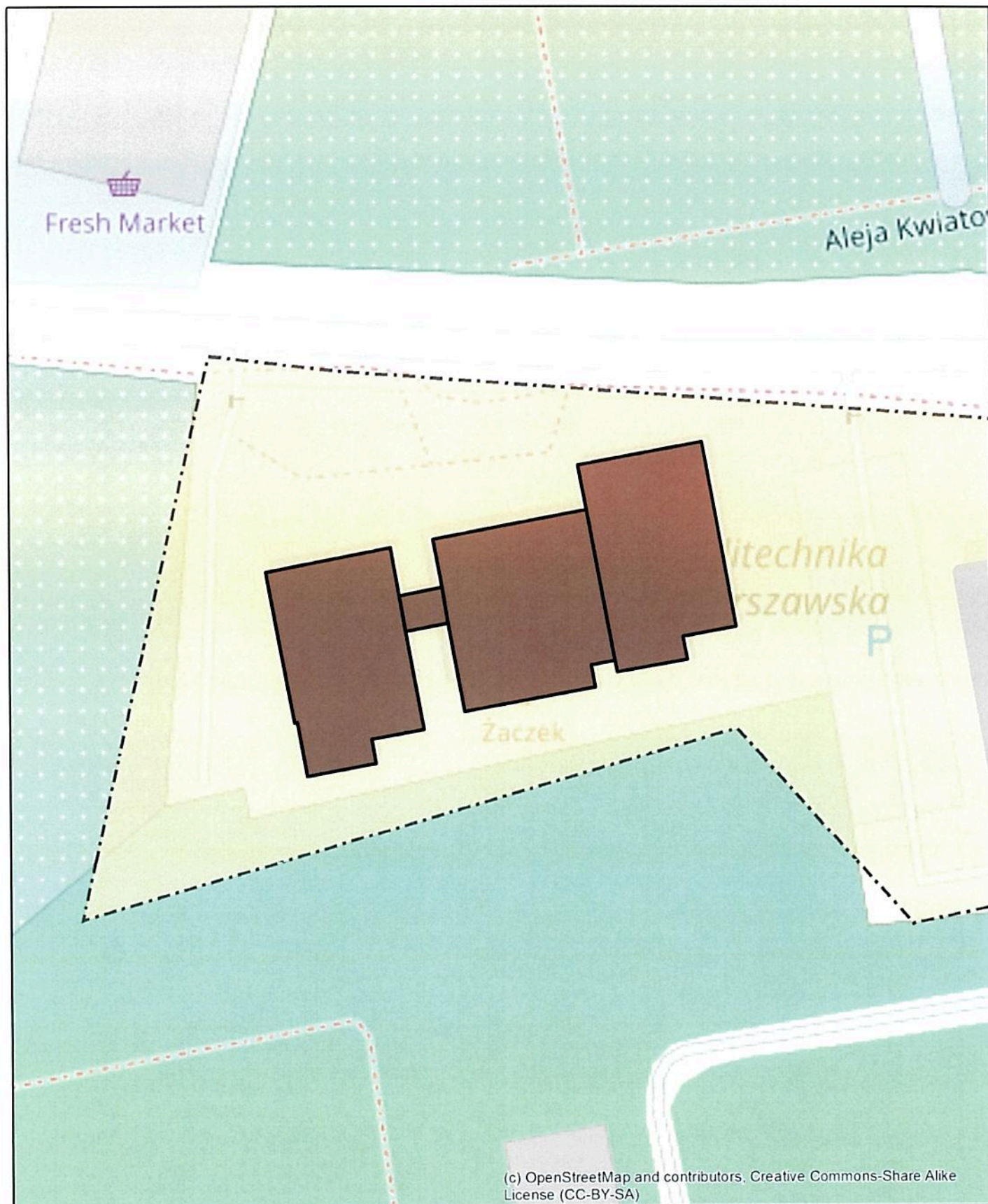
adres:

Warszawa, ul. Księcia Janusza 39



Legenda

- Budynek
- Pozostałe budynki PW
- Teren przyległy do budynku
- Granica działki ewidencyjnej
- Tereny ogólnouczelniane



Plan sytuacyjny obiektu Politechniki Warszawskiej






Dom Studencki "Żaczek"

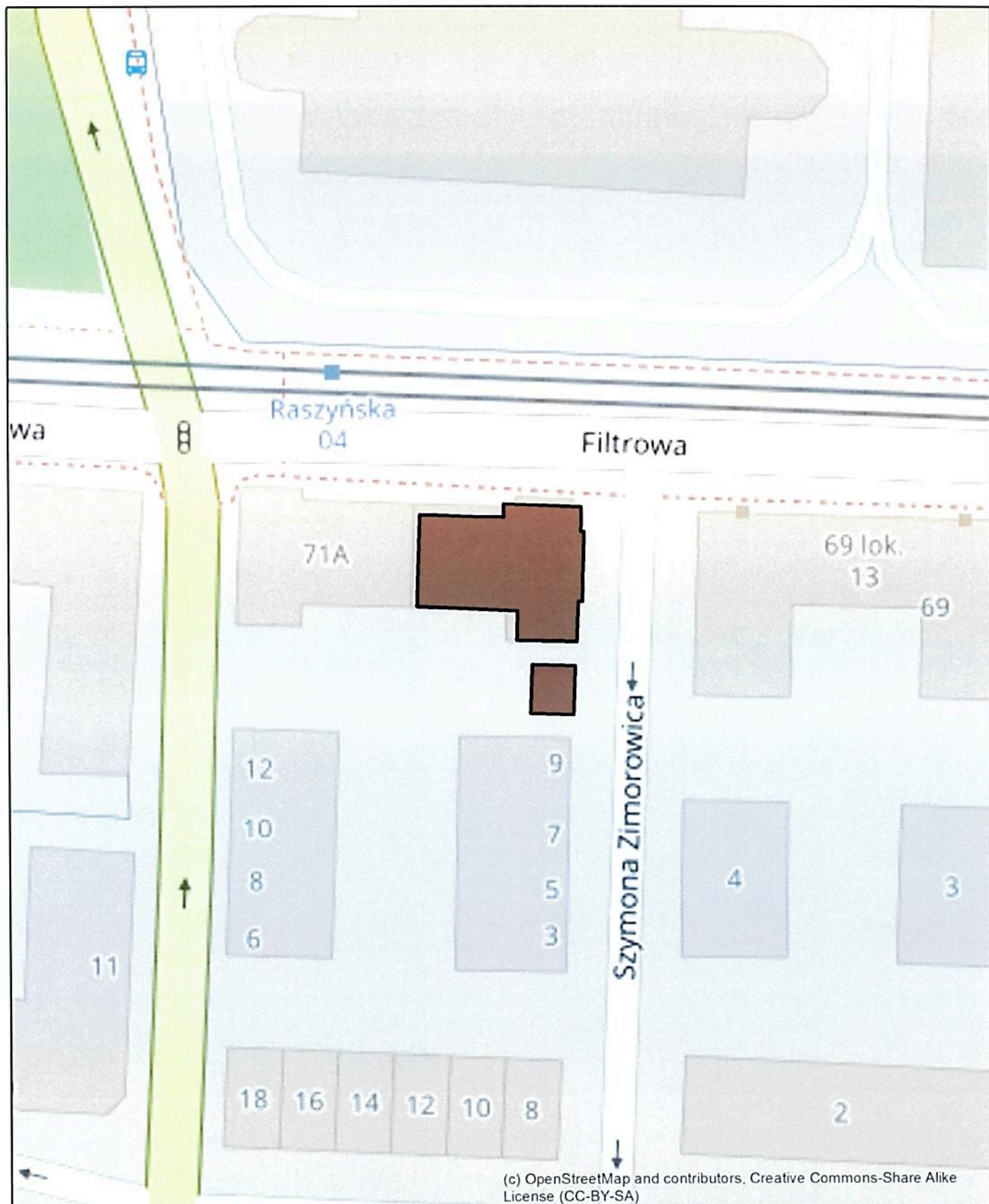
adres:

Warszawa, ul. Wołoska 141 A



Legenda

-  Budynek
-  Pozostałe budynki PW
-  Teren przyległy do budynku
-  Granica działki ewidencyjnej
-  Tereny ogólnouczelniane



Plan sytuacyjny obiektu Politechniki Warszawskiej






Budynek mieszkalny

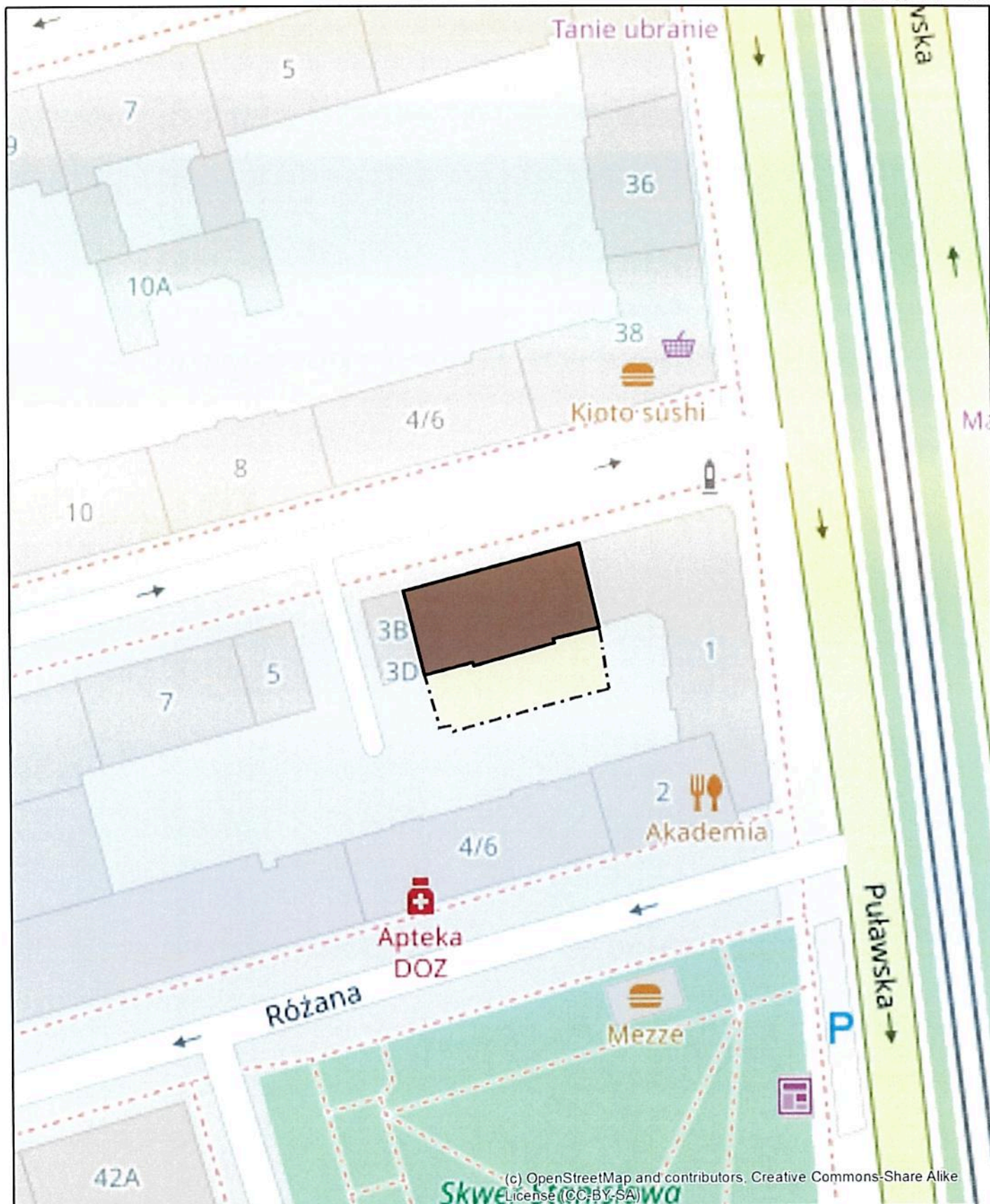
adres:

Warszawa, ul. Filtrowa 71



Legenda

-  Budynek
-  Pozostałe budynki PW
-  Teren przyległy do budynku
-  Granica działki ewidencyjnej
-  Tereny ogólnouczelniane



Plan sytuacyjny obiektu Politechniki Warszawskiej

Budynek mieszkalny

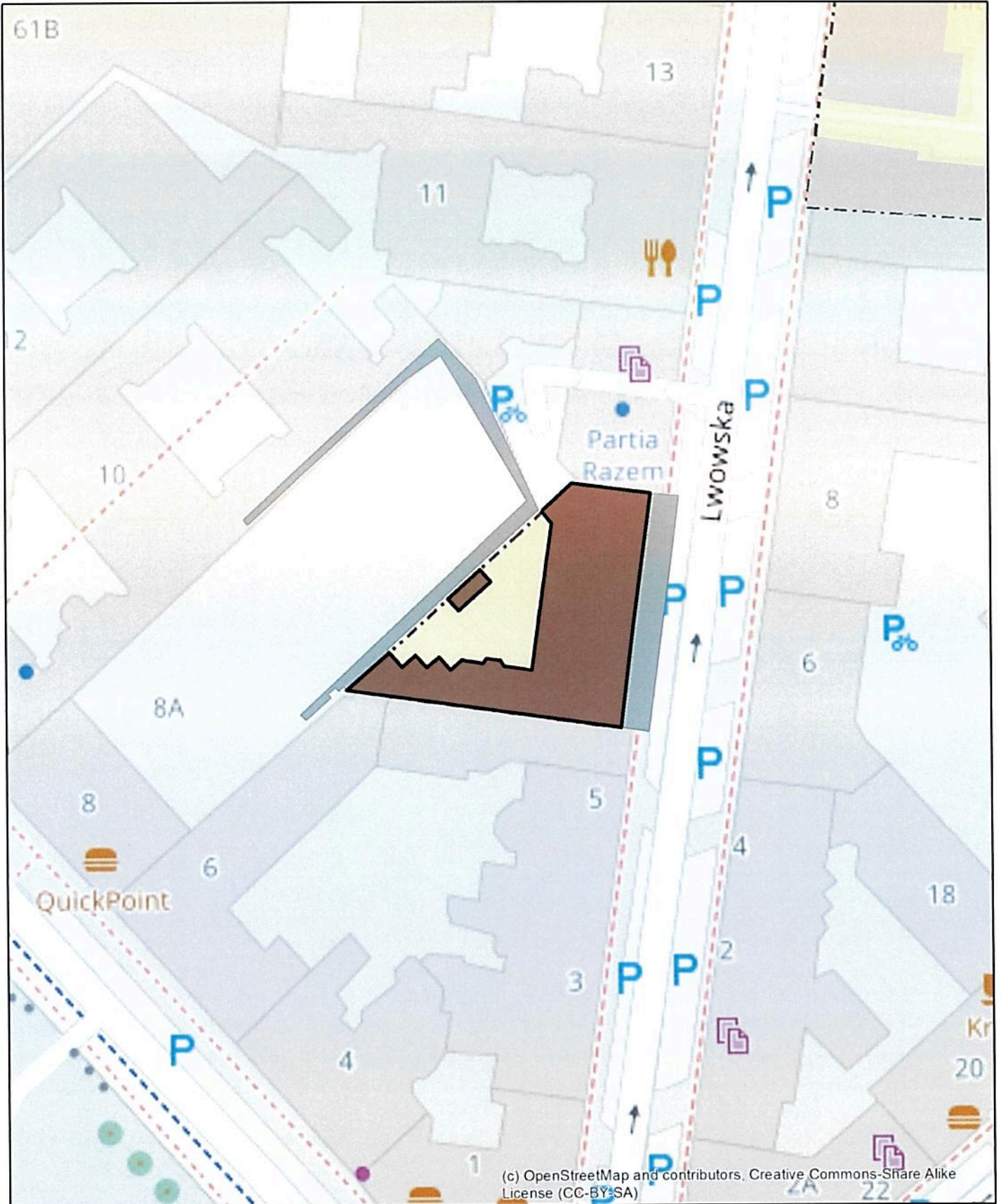
adres:

Warszawa, ul. Grażyny 3



Legenda

- Budynek
- Pozostałe budynki PW
- Teren przyległy do budynku
- Granica działki ewidencyjnej
- Tereny ogólnouczelniane



Plan sytuacyjny obiektu Politechniki Warszawskiej






Budynek mieszkalny

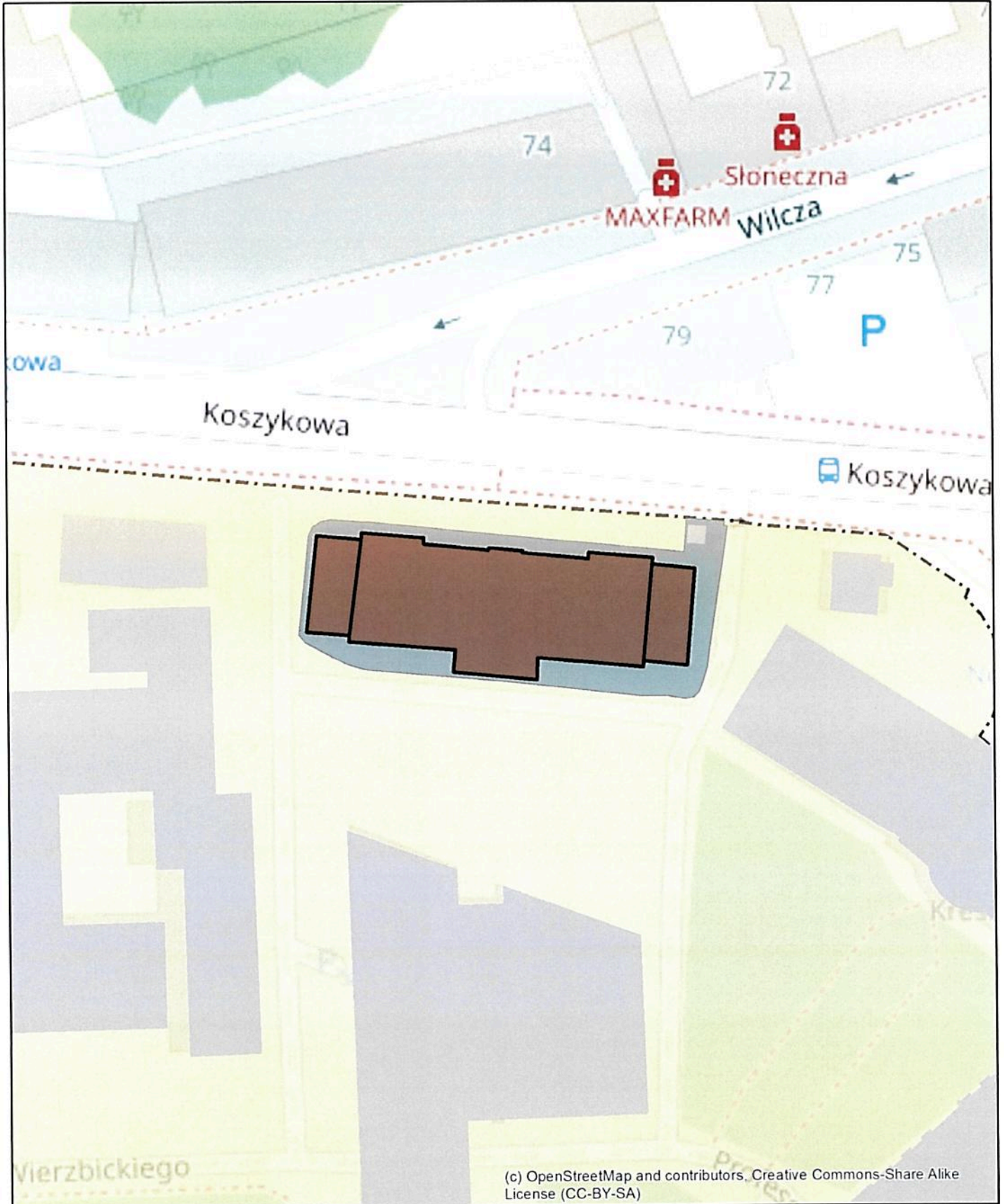
adres:

Warszawa, ul. Lwowska 7



Legenda

-  Budynek
-  Pozostałe budynki PW
-  Teren przyległy do budynku
-  Granica działki ewidencyjnej
-  Tereny ogólnouczelniane

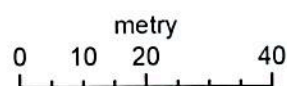


Plan sytuacyjny obiektu Politechniki Warszawskiej

Budynek mieszkalny

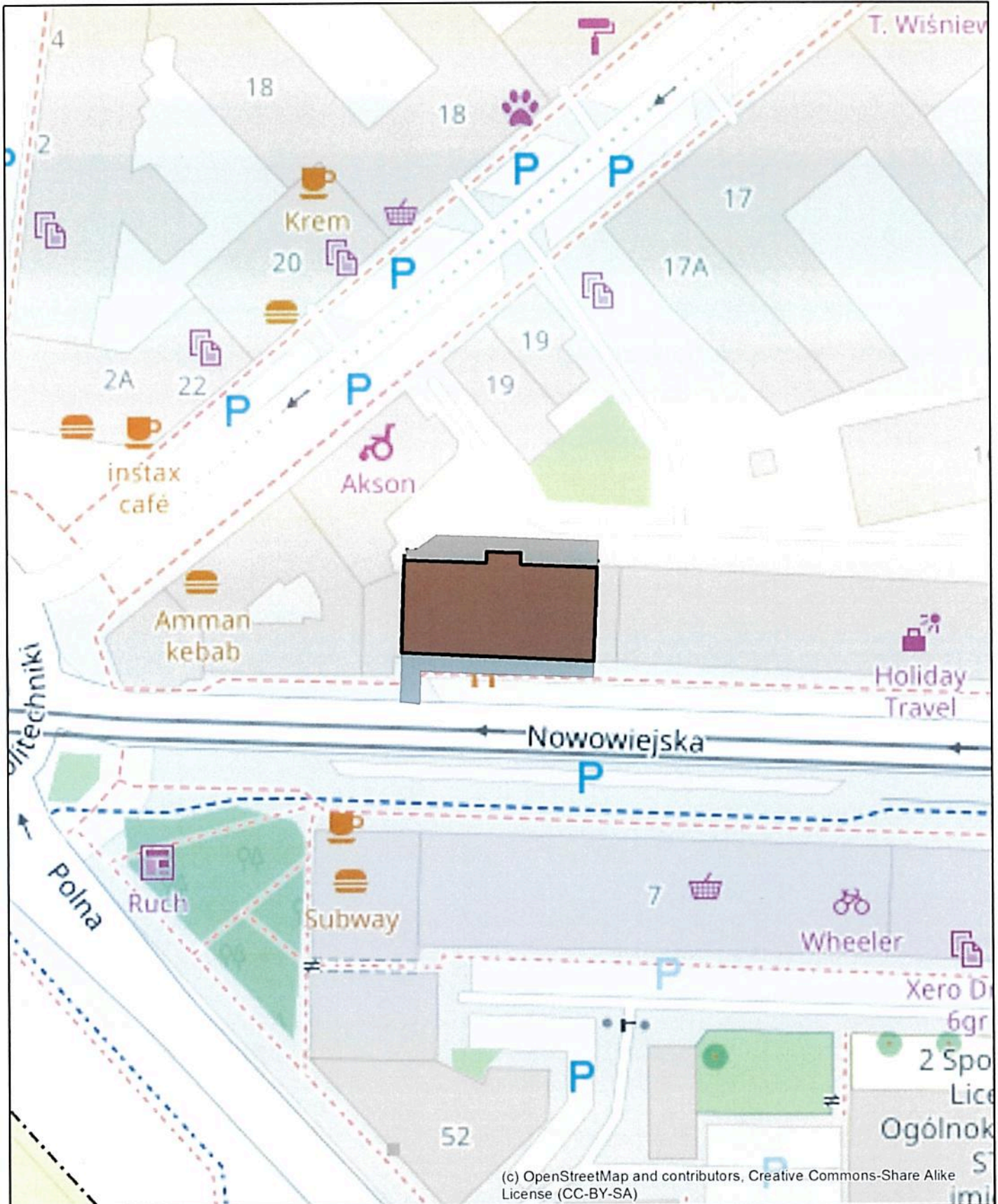
adres:

Warszawa, ul. Koszykowa 75



Legenda

- Budynek
- Pozostałe budynki PW
- Teren przyległy do budynku
- Granica działki ewidencyjnej
- Tereny ogólnouczelniane

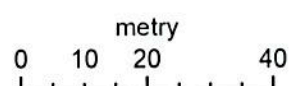


Plan sytuacyjny obiektu Politechniki Warszawskiej






Budynek mieszkalny

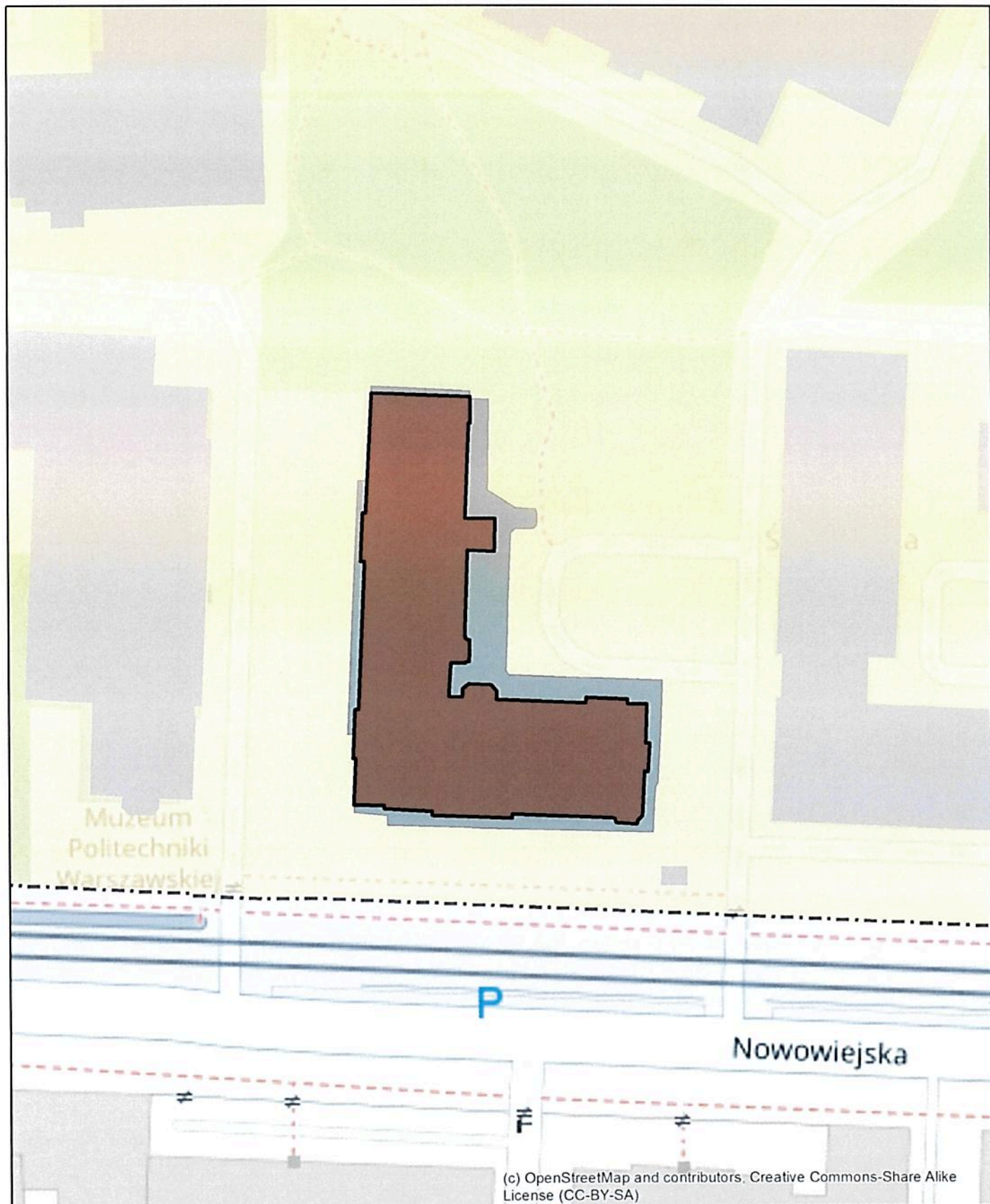
adres:

Warszawa, ul. Nowowiejska 12/18



Legenda

-  Budynek
-  Pozostałe budynki PW
-  Teren przyległy do budynku
-  Granica działki ewidencyjnej
-  Tereny ogólnouczelniane



Plan sytuacyjny obiektu Politechniki Warszawskiej

Budynek mieszkalny

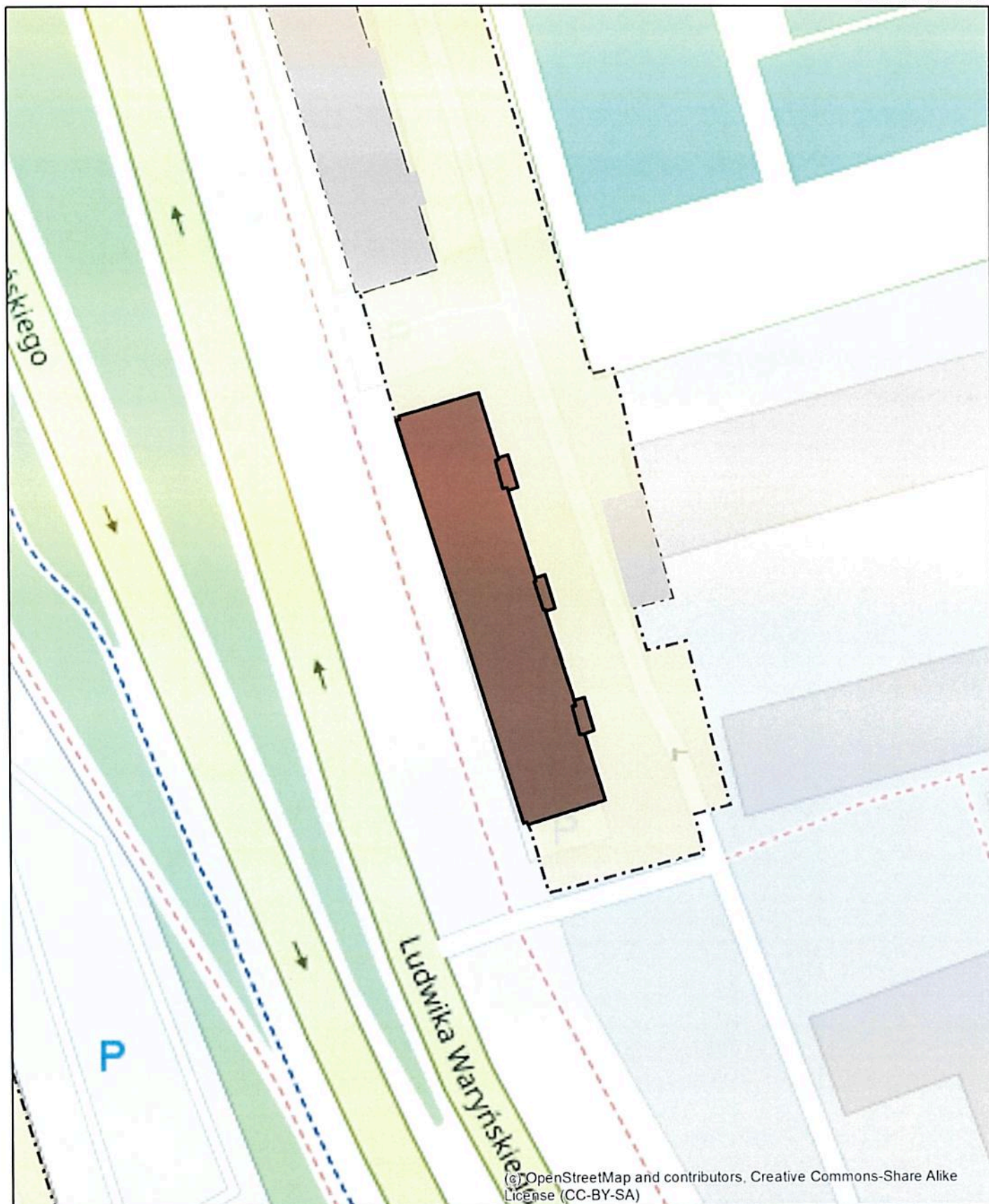
adres:

Warszawa, ul. Nowowiejska 22



Legenda

- Budynek
- Pozostałe budynki PW
- Teren przyległy do budynku
- Granica działki ewidencyjnej
- Tereny ogólnouczelniane



Plan sytuacyjny obiektu Politechniki Warszawskiej

Budynek mieszkalny

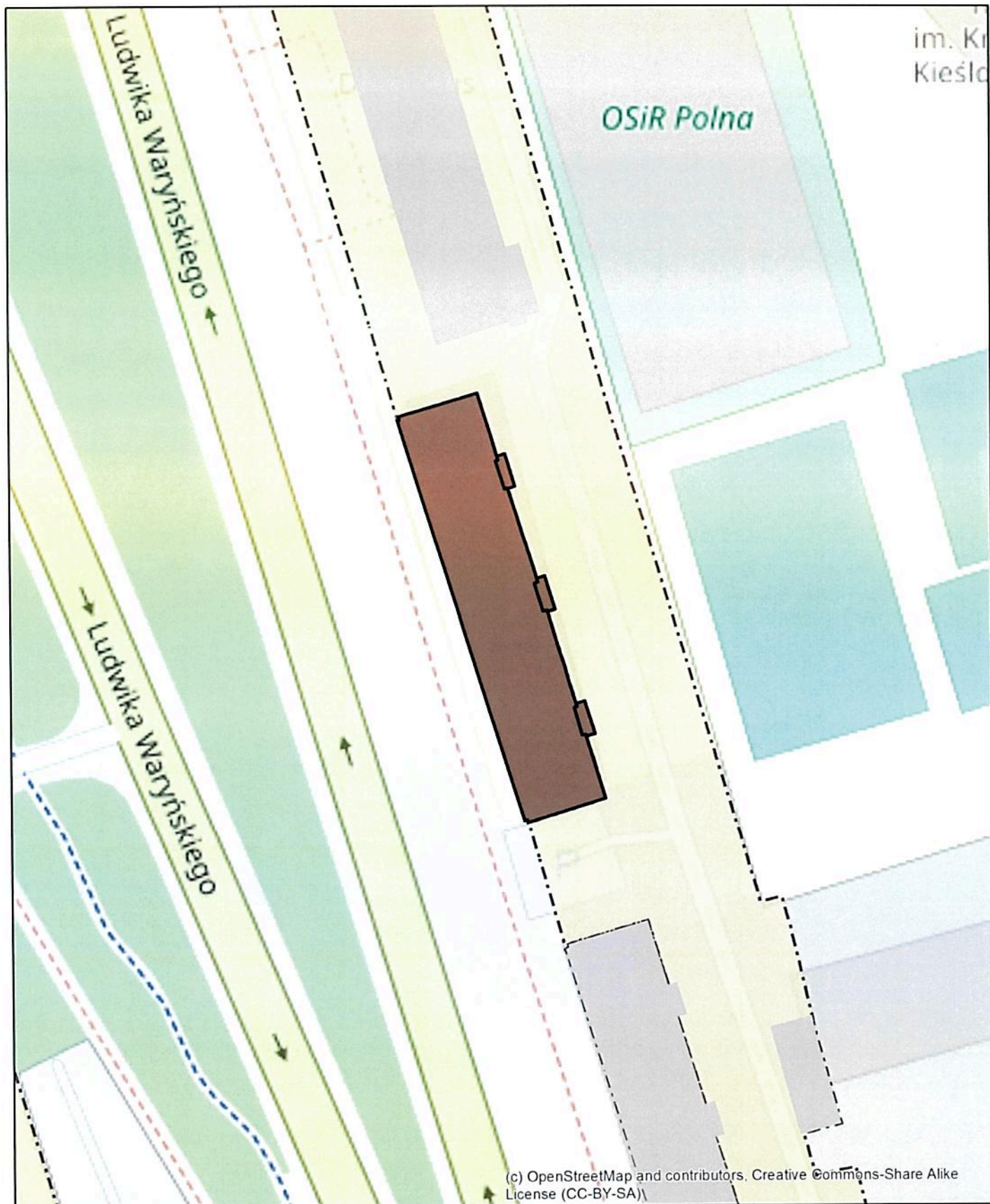
adres:

Warszawa, ul. Waryńskiego 6

metry
0 10 20 40

Legenda

- Budynek
- Pozostałe budynki PW
- Teren przyległy do budynku
- Granica działki ewidencyjnej
- Tereny ogólnouczelniane



Plan sytuacyjny obiektu Politechniki Warszawskiej






Budynek mieszkalny

adres:

Warszawa, ul. Waryńskiego 8



Legenda

-  Budynek
-  Pozostałe budynki PW
-  Teren przyległy do budynku
-  Granica działki ewidencyjnej
-  Tereny ogólnouczelniane